



**ព្រះរាជាណាចក្រកម្ពុជា**

រាជរដ្ឋាភិបាលកម្ពុជា

ជាតិ សាសនា ព្រះមហាក្សត្រ

លេខ: ៣៤ អនក្រ.បក



**អនុក្រឹត្យ**

**ស្តីពី**

**ការធ្វើអនុបយោគជាដីឯកជនរបស់រដ្ឋទំហំ ៥៥,៣០ ហិកតា**

**មានទីតាំងស្ថិតនៅភូមិជីកដី ឃុំអណ្តូងក្របែក ស្រុករមាសហែក ខេត្តស្វាយរៀង**

**សម្រាប់ធ្វើសម្បទានដីសង្គមកិច្ចជូនគ្រួសារយោធិន និងនគរធាន**

**រាជរដ្ឋាភិបាល**

- បានឃើញរដ្ឋធម្មនុញ្ញនៃព្រះរាជាណាចក្រកម្ពុជា
- បានឃើញព្រះរាជក្រឹត្យលេខ នស/រកត/០៩១៣/៩០៣ ចុះថ្ងៃទី ២៤ ខែកញ្ញា ឆ្នាំ ២០១៣ ស្តីពីការតែងតាំងរាជរដ្ឋាភិបាលនៃព្រះរាជាណាចក្រកម្ពុជា
- បានឃើញព្រះរាជក្រឹត្យលេខ នស/រកត/០៤១៦/៣៦៨ ចុះថ្ងៃទី ០៤ ខែមេសា ឆ្នាំ ២០១៦ ស្តីពីការកែសម្រួលសមាសភាពរាជរដ្ឋាភិបាល
- បានឃើញព្រះរាជក្រមលេខ ០២/នស/៩៤ ចុះថ្ងៃទី ២០ ខែកក្កដា ឆ្នាំ ១៩៩៤ ដែលប្រកាសឱ្យប្រើច្បាប់ស្តីពីការរៀបចំ និងការប្រព្រឹត្តទៅនៃគណៈរដ្ឋមន្ត្រី
- បានឃើញព្រះរាជក្រមលេខ នស/រកម/០៦៩៩/០៩ ចុះថ្ងៃទី ២៣ ខែមិថុនា ឆ្នាំ ១៩៩៩ ដែលប្រកាសឱ្យប្រើច្បាប់ស្តីពីការបង្កើតក្រសួងរៀបចំដែនដី នគរូបនីយកម្ម និងសំណង់
- បានឃើញព្រះរាជក្រមលេខ នស/រកម/០១៩៦/១៣ ចុះថ្ងៃទី ២៤ ខែមករា ឆ្នាំ ១៩៩៦ ដែលប្រកាសឱ្យប្រើច្បាប់ស្តីពីការបង្កើតក្រសួងកសិកម្ម រុក្ខាប្រមាញ់ និងនេសាទ
- បានឃើញព្រះរាជក្រមលេខ នស/រកម/០៨០១/១៤ ចុះថ្ងៃទី ៣០ ខែសីហា ឆ្នាំ ២០០១ ដែលប្រកាសឱ្យប្រើច្បាប់ភូមិបាល
- បានឃើញព្រះរាជក្រមលេខ នស/រកម/០៨០២/០១៦ ចុះថ្ងៃទី ៣១ ខែសីហា ឆ្នាំ ២០០២ ដែលប្រកាសឱ្យប្រើច្បាប់ស្តីពីព្រៃឈើ
- បានឃើញព្រះរាជក្រឹត្យលេខនស/រកត/០៨០៦/៣៣៩ ចុះថ្ងៃទី ០៣ ខែសីហា ឆ្នាំ ២០០៦ ស្តីពីគោលការណ៍និងបញ្ញត្តិអន្តរកាលនៃការធ្វើអនុបយោគទ្រព្យសម្បត្តិសាធារណៈរបស់រដ្ឋ និងរបស់នីតិបុគ្គលសាធារណៈ
- បានឃើញព្រះរាជក្រឹត្យចុះថ្ងៃទី ០១ ខែ វិច្ឆិកា ឆ្នាំ ១៩៩៣ ស្តីពីការបង្កើត និងកំណត់តំបន់ការពារធម្មជាតិ
- បានឃើញអនុក្រឹត្យលេខ ៦២ អនក្រ.បក ចុះថ្ងៃទី ២០ ខែកក្កដា ឆ្នាំ ១៩៩៩ ស្តីពីការរៀបចំ និងការប្រព្រឹត្តទៅរបស់ក្រសួងរៀបចំដែនដី នគរូបនីយកម្ម និងសំណង់
- បានឃើញអនុក្រឹត្យលេខ ១៧ អនក្រ.បក ចុះថ្ងៃទី ០៧ ខែមេសា ឆ្នាំ ២០០០ ស្តីពីការរៀបចំ និងការប្រព្រឹត្តទៅរបស់ក្រសួងកសិកម្ម រុក្ខាប្រមាញ់ និងនេសាទ



- បានឃើញអនុក្រឹត្យលេខ ១៣៥ អនក្រ.បក ចុះថ្ងៃទី ០៥ ខែកក្កដា ឆ្នាំ ២០១៦ ស្តីពីការរៀបចំ និងការប្រព្រឹត្តទៅរបស់ក្រសួងបរិស្ថាន
- បានឃើញអនុក្រឹត្យលេខ ១១៨ អនក្រ.បក ចុះថ្ងៃទី ០៧ ខែតុលា ឆ្នាំ ២០០៥ ស្តីពីការគ្រប់គ្រងដីរដ្ឋ
- បានឃើញអនុក្រឹត្យលេខ ១៩ អនក្រ.បក ចុះថ្ងៃទី ១៩ ខែមីនា ឆ្នាំ ២០០៣ ស្តីពីសម្បទានដីសង្គមកិច្ច
- បានឃើញអនុក្រឹត្យលេខ ២៤៨ អនក្រ.បក ចុះថ្ងៃទី ០៧ ខែធ្នូ ឆ្នាំ ២០១៦ ស្តីពីការកែសម្រួលមាត្រា ២១ មាត្រា ២២ និងមាត្រា ២៣ នៃអនុក្រឹត្យលេខ ១៩ អនក្រ.បក ចុះថ្ងៃទី ១៩ ខែមីនា ឆ្នាំ ២០០៣ ស្តីពីសម្បទានដីសង្គមកិច្ច
- យោងលិខិតលេខ ០៤៨/១៧ លស ចុះថ្ងៃទី ១៦ ខែកុម្ភៈ ឆ្នាំ ២០១៧ របស់គណៈកម្មាធិការគ្រប់គ្រងដីរដ្ឋខេត្តស្វាយរៀង
- យោងតាមសំណើរបស់រដ្ឋមន្ត្រីក្រសួងរៀបចំដែនដី នគរូបនីយកម្ម និងសំណង់ និងជាប្រធានគណៈកម្មាធិការសម្បទានដីសង្គមកិច្ចថ្នាក់ជាតិ

**ស ម្រេច**

- មាត្រា ១ :** កាត់ផ្ដាច់ដីទំហំ ៥៥,៣០ ហិកតា ស្ថិតនៅភូមិជីកដី ឃុំអណ្ដូងត្របែក ស្រុករមាសហែក ខេត្តស្វាយរៀង ចេញពីដីគម្របព្រៃឈើឆ្នាំ ២០០២ តាមប្រព័ន្ធកូអរដោនេ Project UTM Zone 48N Datum WGS 1984 ដែលមាននិយាមកាដូចកំណត់ក្នុងផែនទីឧបសម្ព័ន្ធនៃអនុក្រឹត្យនេះ និងធ្វើអនុបយោគជាដីឯកជនរបស់រដ្ឋ សម្រាប់ធ្វើសម្បទានដីសង្គមកិច្ចជូនគ្រួសារយោធិន និងនគរបាល។
- មាត្រា ២ :** ប្រគល់អាណត្តិកាន់កាប់ និងបែងចែកដីឯកជនរបស់រដ្ឋដូចមានចែងក្នុងមាត្រា ១ ជូនគណៈកម្មាធិការគ្រប់គ្រងដីរដ្ឋខេត្តស្វាយរៀង ដើម្បីស្នើសុំចុះបញ្ជីជាដីឯកជនរបស់រដ្ឋ មុនចាប់ផ្ដើមបែងចែកជាសម្បទានដីសង្គមកិច្ចជូនគ្រួសារយោធិន និងនគរបាល សម្រាប់ធ្វើការសាងសង់លំនៅឋាន។
- មាត្រា ៣ :** បទប្បញ្ញត្តិទាំងឡាយណា ដែលផ្ទុយនឹងអនុក្រឹត្យនេះ ត្រូវទុកជានិរាករណ៍។
- មាត្រា ៤ :** រដ្ឋមន្ត្រីទទួលបន្ទុកទីស្តីការគណៈរដ្ឋមន្ត្រី រដ្ឋមន្ត្រីក្រសួងមហាផ្ទៃ រដ្ឋមន្ត្រីក្រសួងសេដ្ឋកិច្ច និងហិរញ្ញវត្ថុ រដ្ឋមន្ត្រីក្រសួងរៀបចំដែនដី នគរូបនីយកម្ម និងសំណង់ រដ្ឋមន្ត្រីក្រសួងបរិស្ថាន រដ្ឋមន្ត្រីក្រសួងកសិកម្ម រុក្ខាប្រមាញ់ និងនេសាទ រដ្ឋមន្ត្រី រដ្ឋលេខាធិការគ្រប់គ្រងដីរដ្ឋ ស្ថាប័នពាក់ព័ន្ធ និងអភិបាលនៃគណៈអភិបាលខេត្តស្វាយរៀង ត្រូវអនុវត្តអនុក្រឹត្យនេះ ចាប់ពីថ្ងៃចុះហត្ថលេខាតទៅ។

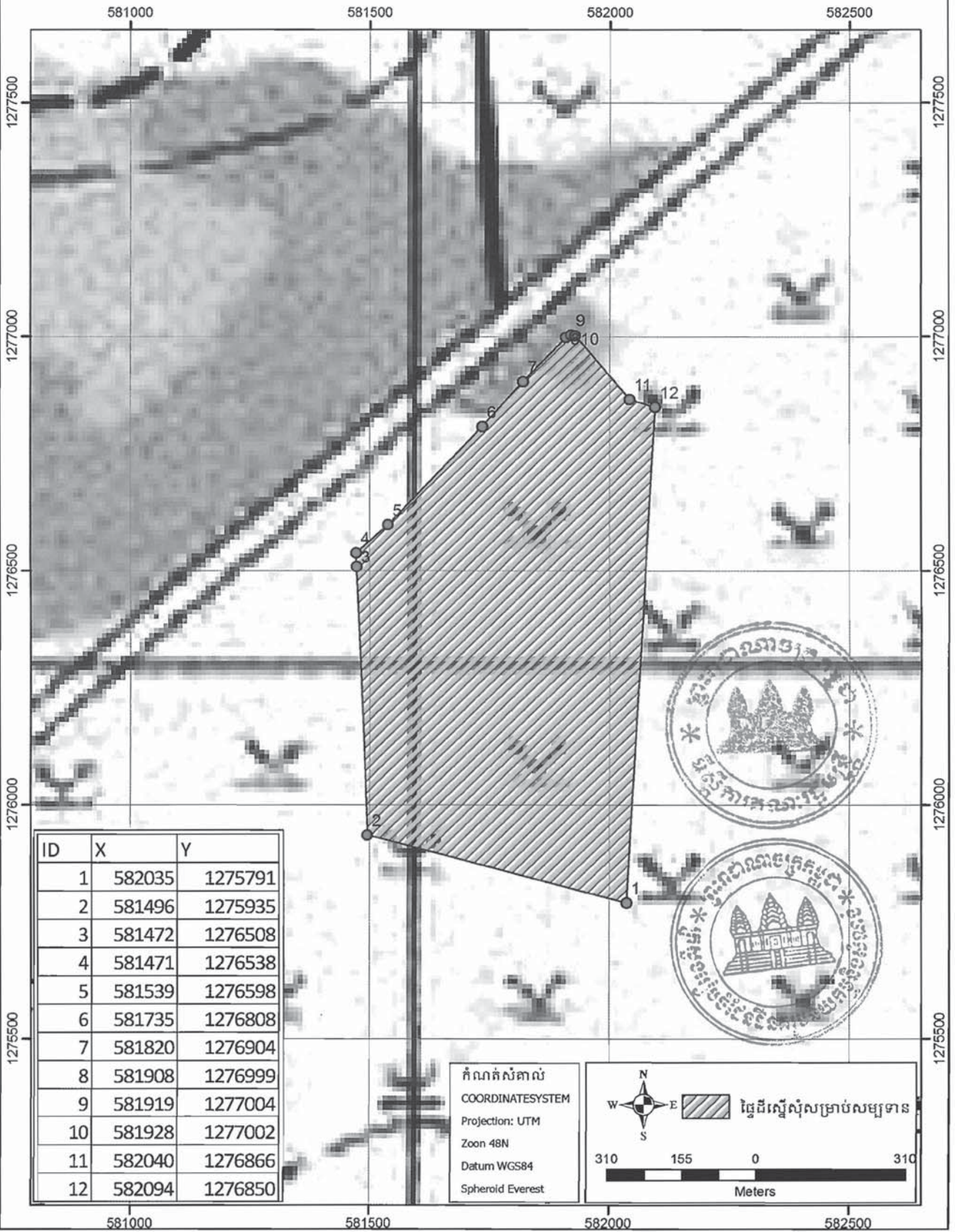
ធ្វើនៅរាជធានីភ្នំពេញ ថ្ងៃទី ០៧ ខែ ២៧ ឆ្នាំ២០១៧



**សម្តេចអគ្គមហាសេនាបតីតេជោ ហ៊ុន សែន**



- កន្លែងទទួល៖**
- ក្រសួងព្រះបរមរាជវាំង
  - អគ្គលេខាធិការដ្ឋានក្រុមប្រឹក្សានយោបាយ
  - អគ្គលេខាធិការដ្ឋានក្រសួង
  - អគ្គលេខាធិការដ្ឋានរដ្ឋសភា
  - អគ្គលេខាធិការរាជរដ្ឋាភិបាល
  - អគ្គលេខាធិការដ្ឋានក្រុមប្រឹក្សាអភិវឌ្ឍន៍កម្ពុជា
  - អគ្គលេខាធិការដ្ឋានអាជ្ញាធរជាតិដោះស្រាយទំនាស់ដីធ្លី
  - ខុទ្ទកាល័យសម្តេចតេជោនាយករដ្ឋមន្ត្រី
  - គ្រប់សមាជិកគណៈកម្មាធិការសម្បទានដីសង្គមកិច្ចថ្នាក់ជាតិ
  - ដូចមាត្រា ៤
  - រាជកិច្ច
  - ឯកសារ-កាលប្បវត្តិ

ផែនទីបង្ហាញទីតាំងសម្បទានដីសង្គមកិច្ចទំហំ ៥៥,៣០(ហាសិបប្រាំហិកតា និងសាមសិបអា)  
 ស្ថិតនៅភូមិជីកដី ឃុំអណ្តូងត្របែក ស្រុករមាសហែក ខេត្តស្វាយរៀង  
 ឧបសម្ព័ន្ធអនុក្រឹត្យលេខ៖ ៣២៤ ច.ច.ចុះថ្ងៃទី ០៣ ខែ ៥ ឆ្នាំ ២០១៧



ID	X	Y
1	582035	1275791
2	581496	1275935
3	581472	1276508
4	581471	1276538
5	581539	1276598
6	581735	1276808
7	581820	1276904
8	581908	1276999
9	581919	1277004
10	581928	1277002
11	582040	1276866
12	582094	1276850

កំណត់សំគាល់  
 COORDINATESYSTEM  
 Projection: UTM  
 Zoon 48N  
 Datum WGS84  
 Spheroid Everest



 ៥៥,៣០ ហិកតា  
 ផែនទីសម្បទានដីសង្គមកិច្ច