

ព្រះរាជាណាចក្រកម្ពុជា  
ជាតិ សាសនា ព្រះមហាក្សត្រ

ក្រសួងសាធារណការ និង ដឹកជញ្ជូន

ក្រសួងអភិវឌ្ឍន៍ជនបទ

លេខ: ២២១ .....បក.លក កក ២២

**ប្រកាសអន្តរក្រសួង  
ស្តីពី**

**ការកំណត់ទំហំនៃ អតិបរមា នៃថយន្តដឹកជញ្ជូន ផ្លូវគោក  
ដែលបើកបរលើបណ្តាញដូចខេត្ត និង ផ្លូវជនបទ នៃព្រះរាជាណាចក្រកម្ពុជា**

**រដ្ឋមន្ត្រីក្រសួងសាធារណការ និង ដឹកជញ្ជូន  
និង រដ្ឋមន្ត្រីក្រសួងអភិវឌ្ឍន៍ជនបទ**

- បានឃើញរដ្ឋធម្មនុញ្ញ នៃព្រះរាជាណាចក្រកម្ពុជា ។
- បានឃើញព្រះរាជក្រឹត្យលេខ នស/រកត/១១៩៨/៧២ ចុះថ្ងៃទី ៣០ ខែវិច្ឆិកា ឆ្នាំ ១៩៩៨ ស្តីពីការតែងតាំងរាជរដ្ឋាភិបាលនៃព្រះរាជាណាចក្រកម្ពុជា ។
- បានឃើញព្រះរាជក្រមលេខ ០២ / នស / ៩៤ ចុះថ្ងៃទី ២០ ខែ កក្កដា ឆ្នាំ ១៩៩៤ ដែលប្រកាសអោយប្រើច្បាប់ស្តីពីការរៀបចំ និង ការប្រព្រឹត្តទៅនៃគណៈរដ្ឋមន្ត្រី ។
- បានឃើញព្រះរាជក្រម នស/រកម/០១៩៦/០៣ ចុះថ្ងៃទី២៤ខែមករាឆ្នាំ ១៩៩៤ ដែលប្រកាសអោយប្រើច្បាប់ស្តីពីការបង្កើតក្រសួងសាធារណការ និង ដឹកជញ្ជូន ។
- បានឃើញព្រះរាជក្រមលេខ នស/រកម/០១៩៦/១២ ចុះថ្ងៃទី២៤ ខែមករា ឆ្នាំ១៩៩៦ ដែលប្រកាសអោយប្រើច្បាប់ស្តីពីការបង្កើតក្រសួងអភិវឌ្ឍន៍ជនបទ ។
- បានឃើញព្រះរាជក្រឹត្យលេខ ៦៨ក្រ ចុះថ្ងៃទី៣១ ខែសីហា ឆ្នាំ ១៩៩១ ដែលប្រកាសអោយប្រើច្បាប់ស្តីពី ចរាចរផ្លូវគោក ។
- បានឃើញអនុក្រឹត្យលេខ ១៤ អនក្រ-បក ចុះថ្ងៃទី០៣ ខែមិនា ឆ្នាំ១៩៩៨ ស្តីពីការរៀបចំ និងការប្រព្រឹត្តទៅរបស់ក្រសួងសាធារណការ និង ដឹកជញ្ជូន ។
- បានឃើញអនុក្រឹត្យលេខ ២០ អនក្រ / បក / ចុះថ្ងៃទី៣០ ខែមេសា ឆ្នាំ១៩៩៦ ស្តីពីការរៀបចំ និងការប្រព្រឹត្តទៅរបស់ក្រសួង និង រដ្ឋលេខាធិការដ្ឋាន ។

- បានឃើញអនុក្រឹត្យលេខ ៧៨ អនក្រ / បក ចុះថ្ងៃទី ០១ ខែ ធ្នូ ឆ្នាំ១៩៩៧ ស្តីពីការរៀបចំ និង ការប្រព្រឹត្តិទៅរបស់ក្រសួងអភិវឌ្ឍន៍ជនបទ ។

- បានឃើញអនុក្រឹត្យលេខ៥១ អនក្រ/បក ចុះថ្ងៃទី ២១ ខែ មិថុនា ឆ្នាំ២០០១ ស្តីពីការធ្វើវិសោធនកម្មលើអនុក្រឹត្យលេខ៧៨ អនក្រ/បក ចុះថ្ងៃទី០១ ខែ ធ្នូ ឆ្នាំ១៩៩៧ ស្តីពីការរៀបចំ និង ការប្រព្រឹត្តិទៅរបស់ក្រសួងអភិវឌ្ឍន៍ជនបទ ។

- ដោយបានការឯកភាពពីគណៈរដ្ឋមន្ត្រី នាសម័យប្រជុំពេញអង្គថ្ងៃទី ០៣ ខែ កញ្ញា ឆ្នាំ ១៩៩៩ ។

- យោងតាមអនុសាសន៍របស់សម្តេចនាយករដ្ឋមន្ត្រីចុះថ្ងៃទី ២៩ ខែ មិថុនា ឆ្នាំ ២០០៤ ក្នុងឱកាសសម្តេចបើកការដ្ឋានសាងសង់ស្ថានដើមស្មៅ ស្រុកកោះសុទិន ខេត្តកំពង់ចាម ។

**សំរេច**

**ប្រការ១ :**

ប្រកាសនេះ មានគោលបំណងកំណត់ការគ្រប់គ្រងទម្ងន់រថយន្តដឹកជញ្ជូនទំនិញតាមបណ្តាញផ្លូវខេត្ត និងផ្លូវជនបទទាំងអស់ក្នុងព្រះរាជាណាចក្រកម្ពុជា សំដៅធានាភាពស្ថិតស្ថេរ របស់ផ្លូវថ្នល់ឱ្យបានយូរអង្វែងស្របតាមបច្ចេកទេស នៃការស្ថាបនាផ្លូវថ្នល់ ។

**ប្រការ២ :**

**និយមន័យ**

**ក. ត្រូវបានហៅថា :**

- រថយន្តដឹកជញ្ជូន : សំដៅរថយន្តដែលមានម៉ាស៊ីនភ្ជាប់ជាមួយភ្លោះរថយន្ត គឺអ័ក្សរបស់រថយន្ត ដែលភ្ជាប់ដោយកងរថយន្តខាងឆ្វេង និង ខាងស្តាំ ។ កងនោះអាចជាកងសាមញ្ញ ឬ កងភ្លោះ ។
- ភ្លោះទោល : គឺជាភ្លោះរថយន្ត ដែលមានចំងាយយ៉ាងតិច ១,៨០ម៉ែត្រ ពីភ្លោះមួយទៀត ។
- ភ្លោះខ្ទប់ : សំដៅភ្លោះរថយន្តពីរ នៅចំងាយពីគ្នាតិចជាង ១,៨០ម៉ែត្រ និង ឆ្ងាយជាង ១,៣០ម៉ែត្រ

**ខ. ផ្លូវខេត្ត :**

១. ផ្លូវខេត្តជាផ្លូវដែលចេញពីខេត្ត ឆ្ពោះទៅកាន់ទីរួមស្រុក
២. ផ្លូវបំបែកចេញពីផ្លូវជាតិ ឆ្ពោះទៅទីរួមខេត្ត
៣. ផ្លូវបំបែកពីផ្លូវខេត្តឆ្ពោះទៅស្រុកក្នុងករណីចំនួនចរាចរមធ្យមប្រចាំថ្ងៃ (ADT) លើសពី ៥០ ។
៤. ផ្លូវបំបែកចេញពីផ្លូវខេត្តឆ្ពោះទៅផ្លូវខេត្ត ។
៥. ផ្លូវជនបទក្នុងករណីចំនួនចរាចររថយន្តមធ្យមប្រចាំថ្ងៃ (ADT) ធំជាង ៥០ ។
៦. ផ្លូវផ្សេងៗទៀតតាមការកំណត់របស់ក្រសួងសាធារណការ និង ដឹកជញ្ជូន ។

Handwritten signature or mark

**- ប្រភេទលេខផ្លូវខេត្ត :**

ផ្លូវខេត្តមានលេខ៣ខ្ទង់ លេខ៤ខ្ទង់ និង លេខ២ខ្ទង់នឹងអក្សរតាងឈ្មោះខេត្តនៅកណ្តាល

**៧. ផ្លូវជនបទ :**

- ១ - ផ្លូវដែលចេញពីផ្លូវជាតិឆ្ពោះទៅឃុំ - ភូមិ
- ២ - ផ្លូវដែលចេញពីផ្លូវខេត្តឆ្ពោះទៅ ឃុំ - ភូមិ
- ៣ - ផ្លូវដែលចេញពីទីរួមស្រុក ទៅ ទីរួមស្រុក
- ៤ - ផ្លូវចេញពីទីរួមស្រុកទៅឃុំ
- ៥ - ផ្លូវចេញពីឃុំ ទៅ ឃុំ
- ៦ - ផ្លូវចេញពីឃុំ ទៅ ភូមិ
- ៧ - ផ្លូវបែកពីភូមិ ទៅ ភូមិ
- ៨ - ផ្លូវជនបទ ទៅ ផ្លូវផ្សេងទៀត

- ក្រុមបណ្តាញផ្លូវខេត្ត : តាមប្រកាសរបស់ក្រសួងសាធារណការ និង ដឹកជញ្ជូន ។  
( ដូចមានចែងក្នុងឧបសម្ព័ន្ធ ១ )
- ក្រុមបណ្តាញផ្លូវជនបទ : តាមប្រកាសរបស់ក្រសួងអភិវឌ្ឍន៍ជនបទ ។

**ប្រការ៣ :**

ទំងន់រថយន្តដឹកជញ្ជូន ដែលធ្វើរថាចរតាមក្រុមបណ្តាញផ្លូវខេត្ត ដូចបានចែងខាងលើត្រូវបានកំណត់អតិបរមាដូចតទៅ :

- ១-ចំពោះរថយន្តដឹកជញ្ជូនដែលមានភ្លៅ២កំរិតទំងន់ជាអតិបរមាអនុញ្ញាតិគឺ ១៦តោន ។
- ២-ចំពោះរថយន្តដឹកជញ្ជូនដែលមានភ្លៅ៣កំរិតទំងន់ជាអតិបរមាអនុញ្ញាតិគឺ ២០តោន ។  
( ដូចបានចែងក្នុងតារាងឧបសម្ព័ន្ធទី២ ) ។

**ប្រការ៤ :**

ទំងន់រថយន្តដឹកជញ្ជូន ដែលធ្វើរថាចរតាមក្រុមបណ្តាញផ្លូវជនបទ ដូចបានចែងខាងលើ ត្រូវបានកំណត់ជាអតិបរមាដូចតទៅ :

- ចំពោះរថយន្តយន្តដឹកជញ្ជូនដែលមានភ្លៅ ២ កំរិតទំងន់ជាអតិបរមាអនុញ្ញាតិ គឺ៦តោន ។

**ប្រការ៥ :**

**- ផ្លូវរថ :**

មិនអនុញ្ញាតិអោយរថយន្តសណ្តោង រថយន្តដឹកកុងតឺន័រ រថយន្តកែទ្រុឌធ្វើរថាចរ ។ ក្នុងករណីមានការដឹកជញ្ជូនពិសេស ដែលមានទំងន់លើសពីកំរិតទំងន់ដែលបានចែងក្នុងប្រកាសនេះ ហើយ ដែលមានលក្ខណៈចាំបាច់ និងប្រព្រឹត្តិឡើងម្តងម្កាល ម្ចាស់រថយន្តត្រូវធ្វើពាក្យសុំអនុញ្ញាតិមក នាយកដ្ឋានផ្លូវថ្នល់ មន្ទីរសាធារណការ និង

Handwritten signature and initials.

ដឹកជញ្ជូន (ភ្ជាប់ជាមួយតារាងប្រភេទរថយន្តដឹកជញ្ជូន) ដើម្បីពិនិត្យ និងសំរេច តែត្រូវធ្វើការជូសជុលថែទាំផ្លូវថ្នល់-ស្ពានប្រសិនបើមានការខូចខាតពេលដឹកជញ្ជូនបានបញ្ចប់ ។

**- ផ្លូវជនបទ :**

មិនអនុញ្ញាតិអោយ រថយន្តសណ្តោង រថយន្តដឹកកុងតឺន័រ រថយន្តកែទ្រូង និង រថយន្តមានភ្លៅបីធ្វើចរាចរ ។ ក្នុងករណីមានការដឹកជញ្ជូនពិសេស ដែលមានទំងន់លើសពីកំរិតទំងន់ដែលបានចែងក្នុងប្រកាសនេះ ហើយដែលមានលក្ខណៈចាំបាច់ និងប្រព្រឹត្តិឡើងម្តងម្កាលម្ចាស់រថយន្តត្រូវធ្វើពាក្យសុំអនុញ្ញាតិមក នាយកដ្ឋានផ្លូវលំ មន្ទីរអភិវឌ្ឍន៍ជនបទ (ភ្ជាប់ជាមួយតារាងប្រភេទរថយន្ត ដឹកជញ្ជូន) ដើម្បីពិនិត្យ និងសំរេច តែត្រូវធ្វើការជូសជុលថែទាំផ្លូវថ្នល់-ស្ពានប្រសិនបើមានការខូចខាតពេលដឹកជញ្ជូន បានបញ្ចប់ ។

**ប្រការ៦ :**

- កំរិតកំណត់ទំងន់អនុញ្ញាតិឆ្លងកាត់ស្ពានដែលសរសេរលើផ្នែកសញ្ញាចរាចរ គឺជាទំងន់អនុញ្ញាតិនៃរថយន្តដឹកជញ្ជូន ។

- លើកំណត់ផ្លូវទាំងឡាយណាដែលមានស្ពានទ្រុឌទ្រោម ហើយរដ្ឋពុំទាន់មានលទ្ធភាពស្តារឡើងវិញនោះមន្ទីរសាធារណការ និង ដឹកជញ្ជូន និង មន្ទីរអភិវឌ្ឍន៍ជនបទខេត្ត-ក្រុង ត្រូវធ្វើលិខិតជូនដំណឹង និង ផ្សព្វផ្សាយជាសាធារណៈជូនដល់បុគ្គលក្រុមហ៊ុនដឹកជញ្ជូន អាជ្ញាធរមូលដ្ឋាន និង ដាក់ផ្នែកសញ្ញាបង្ហាញទីតាំងស្ពានទ្រុឌទ្រោមនោះនៅដើមផ្លូវថ្នល់ដែលជិតជាងគេបំផុតនិងនៅក្បាលស្ពានសងខាង ។

**ប្រការ៧ :**

- ចំពោះស្ពានតាមបណ្តោយផ្លូវខេត្ត និង ផ្លូវជនបទទាំងអស់ មន្ទីរសាធារណការ និង ដឹកជញ្ជូន មន្ទីរអភិវឌ្ឍន៍ជនបទត្រូវដាក់របារក្នុងករណីចាំបាច់ ដាក់បង្គោលសុវត្ថិភាព (ចន្លោះ 2.30m) ចំពោះផ្លូវជនបទ និង ផ្នែកសញ្ញាកំរិតទំងន់ដោយឆ្លងយោបល់ពីនាយកដ្ឋានផ្លូវថ្នល់ និង នាយកដ្ឋានផ្លូវលំ ធ្វើការផ្សព្វផ្សាយជាសាធារណៈ (របារកំរិតកំពស់ H = 3.50 m, សំរាប់ផ្លូវខេត្ត , H = 2.5 m សំរាប់ផ្លូវជនបទ) ។

**ប្រការ៨ :**

ក្នុងករណីពិសេសដែលមានស្ពាន ឬ កំណត់ផ្លូវកំពុងប៉ះពាល់ដោយទឹកជំនន់ ឬ ភ្លៀងធ្លាក់ជោកជាំនាវដូវវស្សាដែលធ្វើអោយទ្រូងផ្លូវជ្រាយនោះការកំរិតកំណត់ដឹកជញ្ជូន ត្រូវបានកំណត់ដោយលិខិតជូនដំណឹងរបស់ក្រសួងសាធារណការនិងដឹកជញ្ជូននិងក្រសួងអភិវឌ្ឍន៍ជនបទត្រូវគិតទំងន់ជាក់ស្តែងនៃទំងន់ដែលអនុញ្ញាតិនៅពេលនោះ ។

**ប្រការ៩ :**

មន្ត្រីក្រសួងសាធារណការ និង ដឹកជញ្ជូន និង មន្ត្រីក្រសួងអភិវឌ្ឍន៍ជនបទ សហការជាមួយរដ្ឋអំណាចមូលដ្ឋាន មានសិទ្ធិគ្រប់គ្រាន់ក្នុងការ ទប់ស្កាត់ ដោយចាប់ផ្តើមពីការព្រមាន ពិន័យរហូតដល់ដកហូតប័ណ្ណបើកបរ

A<sup>2</sup>  
C

ក្នុងករណីចំពោះបុគ្គលណាដែលប្រើប្រាស់ផ្លូវថ្នល់ខុសពីខ្លឹមសារនៃប្រកាសនេះដែលបង្កអោយមានការខូចខាតផ្លូវ  
ស្ពាន បុគ្គលនោះត្រូវទទួលបានការផាកពិន័យដោយចេញសំណង ។

**ប្រការ១០ :**

បុគ្គលណាដែលយកប្រកាសនេះទៅប្រើប្រាស់ខុសពីខ្លឹមសារ ឬ ក៏ទាញយកផលប្រយោជន៍ខុសពីផល  
ប្រយោជន៍រដ្ឋធ្វើអោយមានភាពមិនទទួលខុសត្រូវលើភារកិច្ចរបស់ខ្លួន និង ត្រូវទទួលទោសចំពោះមុខច្បាប់ ។


**ប្រការ១១ :**

នាយខុទ្ទកាល័យ អគ្គនាយកសាធារណការ អគ្គនាយកបច្ចេកទេស អគ្គនាយករដ្ឋបាល នៃក្រសួងទាំងពីរ  
នាយកដ្ឋានផ្លូវថ្នល់ នាយកដ្ឋានផ្លូវលំ មន្ទីរសាធារណការ និង ដឹកជញ្ជូនខេត្ត-ក្រុង មន្ទីរអភិវឌ្ឍន៍ជនបទ ខេត្ត-  
ក្រុង និង អង្គភាពក្រោមឱវាទ នៃក្រសួងសាធារណការ និង ដឹកជញ្ជូន និង ក្រសួងអភិវឌ្ឍន៍ជនបទ ត្រូវទទួល  
បន្ទុកអនុវត្តនូវខ្លឹមសារ នៃប្រកាសនេះអោយមានប្រសិទ្ធភាព ។


**ប្រការ១២ :**

ប្រកាសនេះចូលជាធរមានបញ្ជីចាប់ពីថ្ងៃចុះហត្ថលេខានេះតទៅ ។

រាជធានីភ្នំពេញ, ថ្ងៃទី ២៣ ខែ ០៦ ឆ្នាំ ២០០៤

រដ្ឋមន្ត្រីក្រសួងអភិវឌ្ឍន៍ជនបទ  


រាជធានីភ្នំពេញ, ថ្ងៃទី ២៣ ខែ ០៦ ឆ្នាំ ២០០៤

រដ្ឋមន្ត្រីក្រសួងសាធារណការ និង ដឹកជញ្ជូន  
  
ស្រី អ៊ិនស៊ីក

- កន្លែងទទួល**
- អគ្គលេខាធិការដ្ឋានព្រឹទ្ធសភា
  - អគ្គលេខាធិការដ្ឋានរដ្ឋសភា
  - ក្រសួង រដ្ឋលេខាធិការដ្ឋានជាស្ថាប័ន
  - ទីស្តីការគណៈរដ្ឋមន្ត្រី
  - ខុទ្ទកាល័យសម្តេចនាយករដ្ឋមន្ត្រី
  - សាលាខេត្ត-ក្រុង
  - " ដើម្បីជ្រាប "
  - មន្ទីរសាធារណការ និង ដឹកជញ្ជូនខេត្ត-ក្រុង
  - មន្ទីរអភិវឌ្ឍន៍ជនបទខេត្ត-ក្រុង
  - " ដើម្បីមុខការ "
  - ដូចប្រការ ១១
  - " ដើម្បីអនុវត្តន៍ "
  - ឯកសារ-កាលប្បវត្ត

ផ្តល់ទិញសម្ភារៈសម្រាប់ប្រើប្រាស់

សំបុត្រ : ប្រើសម្រាប់ប្រើប្រាស់ (សំបុត្រប្រើប្រាស់សម្រាប់ប្រើប្រាស់ និង ធនធាន)

កម្មវិធីសម្រាប់ប្រើប្រាស់សម្រាប់ប្រើប្រាស់ (សំបុត្រប្រើប្រាស់សម្រាប់ប្រើប្រាស់ និង ធនធាន)

ល.រ	ឈ្មោះ	ឈ្មោះ	ឈ្មោះ	ឈ្មោះ	ឈ្មោះ	ឈ្មោះ
១	ឆ្នាំ	១១០	កម្មវិធី	ប្រើប្រាស់ ប.គ២៥០០ (ផ.ជ.១)	ប្រើប្រាស់ (ឈ្មោះសម្រាប់ប្រើប្រាស់)	៨៥.០០០
២	ឆ្នាំ	១១២	កម្មវិធី	ផ្តល់សម្ភារៈ ប.គ២១០០៨០ (ផ.ជ.១)	ទន្ទឹមសម្រាប់ប្រើប្រាស់ (ផ.ខ.១១១)	៧៨០០០
៣	ឆ្នាំ	១១៤	កម្មវិធី	ផ្តល់សម្ភារៈ ប.គ២១៥៦៥ (ផ.ជ.១)	សម្រាប់ប្រើប្រាស់សម្រាប់ប្រើប្រាស់ (ផ.ខ.១១២)	៤០៥០
៤	ឆ្នាំ	១១៦	កម្មវិធី	ផ្តល់សម្ភារៈ ប.គ២១៥៥១ (ផ.ជ.១)	ប្រើប្រាស់ (ផ.ខ.១១១)	៦.០០០
៥	ឆ្នាំ	១១៨	កម្មវិធី	ប្រើប្រាស់ ប.គ២៤៥៧០០ (ផ.ជ.១)	សម្រាប់ប្រើប្រាស់ (ផ.ខ.១១១)	៨.៣០០
៦	ឆ្នាំ	១១៩	កម្មវិធី	ប.គ២៥០៧៥ (ផ.ជ.១)	កម្មវិធី (ឈ្មោះសម្រាប់ប្រើប្រាស់)	៤៣២០០
៧	ឆ្នាំ	១២០	កម្មវិធី	កម្មវិធីសម្រាប់ប្រើប្រាស់ ប.គ២០៧០០ (ផ.ជ.១)	ប្រើប្រាស់	៥.១០០
៨	ឆ្នាំ	១២១	កម្មវិធី	សម្រាប់ប្រើប្រាស់ ប.គ២១៧០០ (ផ.ជ.១)	ប្រើប្រាស់	២៣២៤០
៩	ឆ្នាំ	១២១	កម្មវិធី	ផ្តល់សម្ភារៈ ប.គ២៤៥០០ (ផ.ជ.១)	កម្មវិធី-សម្រាប់ប្រើប្រាស់	១៥.១០០
១០	ឆ្នាំ	១២២	កម្មវិធី	ផ្តល់សម្ភារៈ ប.គ២០៧៥០ (ផ.ជ.១)	ប្រើប្រាស់សម្រាប់ ប.គ២៧៧៥០	៥.៥៦០
១១	ឆ្នាំ	១២២	កម្មវិធី	កម្មវិធីសម្រាប់ប្រើប្រាស់ ប.គ២០៧០០ (ផ.ជ.១)	កម្មវិធីសម្រាប់ ប.គ២៤៧៥០ (ផ.ជ.១)	៥.៦៣០
១២	ឆ្នាំ	១២៣	កម្មវិធី	សម្រាប់ប្រើប្រាស់ ប.គ២៥៧០០ (ផ.ជ.១)	ប្រើប្រាស់សម្រាប់ ប.គ២៧៧៥០	៤.៤០០
១៣	ឆ្នាំ	១២៤	កម្មវិធី	ផ្តល់សម្ភារៈ ប.គ២៥៦៥ (ផ.ជ.១)	កម្មវិធីសម្រាប់	២៦.០០០
១៤	ឆ្នាំ	១២៤	កម្មវិធី	សម្រាប់ប្រើប្រាស់ ប.គ២៥៤៤០ (ផ.ជ.១)	កម្មវិធីសម្រាប់	៦.៨០០
១៥	ឆ្នាំ	១២៥	កម្មវិធី	ផ្តល់សម្ភារៈសម្រាប់ប្រើប្រាស់ ប.គ២៥៤៦០ (ផ.ជ.១)	កម្មវិធីសម្រាប់	០.៥៥០

**តួរខេត្តក្នុងស្រុក**

ល.រ	ឈ្មោះ	ស្រុក	ស្រុក	ស្រុក	ស្រុក	ស្រុក
១៦	១១០	១២៥ក	តាំងក្រុង (ផ.ជ.ប)	ក្រុមប្រឹក្សាភិបាល	១១.៨០០	
១៧	១៧០	១២៥ខ	តាំងក្រុង ភូមិប្រពាំងរលឹក ប.គ៥៩០ + ៥៥០ (ផ.ជ.ប)	កំពង់ឆ្នួត - កំពង់អំពិល	១៧.៨០០	
១៨	១០៦	១២៦	សំរោងយ៉ាង ប.គ៤១+៨០០ (ផ.ជ.ប)	ក្រាំងខ្យល់ គ.៤៣+៨១០ (ផ.ជ.ប)	១៥.០០០	
១៩	១១៤	១២៦ក	ផ្លូវលំហែតស្រុក ប.គ៥៧+២៥០ (ផ.ជ.ប)	កានី ប.គ១០២+០០ (ផ.ជ.ប)	១៦.៧៥០	
២០	១១១	១២៧	ភូមិកំពង់ជ្រៃ ប.គ៥៥៥ + ៦៥១ (ផ.ជ.ប)	សាលាស្រុកកោះអំពូក	១៥.០០០	
២១	១១២	១២៨	ទន្លេប. ប.គ១១៧+១៥០ (ផ.ជ.ប)	បាណ	១៥.០០០	
២២	១២៦	១៣០	ដើមរាវ ប.គ៧៦+៤៧០ (ផ.ជ.ប)	ប.គ៧+០០ (ផ.ជ.ប)	២៤.៥០០	
២៣	១៦៥	១៣០ក	អង្គការសេចក្តី ប.គ៧៤+៨២០ (ផ.ជ.ប)	ផ្សារប្រពាំងអណ្តើក	២១.០០០	
២៤	ក្នុង	១៣១	ផ្សារប្រពាំងកំ ប.គ៥០+៦០០ (ផ.ជ.ប)	ស្នាក់នៅ ប.គ៥+២៨០ (ផ.ជ.ប)	១១.២០០	
២៥	ក្នុង	១៣២	ផ្សារប្រពាំងកំ ប.គ៥០+៤០០ (ផ.ជ.ប)	វត្តប្រពាំងគោល ប.គ១២+៣០០	១៦.២០០	
២៦	ក្នុង	១៣២ក	វត្តស្នឹងស្រុក ប.គ១០៦+០០ (ផ.ជ.ប)	បឹងស្នាយអណ្តើក ផ្លូវអង្គជួរ	២០.០០០	
២៧	ក្នុង	១៣២ខ	ផ្សារល្អិត ប.គ១០៧+២៨០ (ផ.ជ.ប)	ស្រុកស្រី ប.គ១១+០០	១១.០០០	
២៨	១១៥	១៣៣	ស្រុកល្អិត ប.គ១០២+៥០០ (ផ.ជ.ប)	ប្រាំប្រាំស្រូវ ស្រុកល្អិត	៦.៤៥០	
២៩	ក្នុង	១៣៣ក	ផ្សារល្អិត ប.គ១០៧+២៨០ (ផ.ជ.ប)	បឹងបូកខ្ពស់ ប្រកាស្រូវ ប.គ១០៨+៥០០ (ផ.ជ.ប)	២០.០០០	
៣០	ក្នុង	១៣៤	ប្រាំប្រាំស្រុក ប.គ១២៤+៥០០ (ផ.ជ.ប)	ប.គ៧៧+០០ (ផ.ជ.ប)	៦៤.០០០	
៣១	៦០	១៣៥	ភូមិស្រីស្នឹង ប.គ១០៨+១០០ (ផ.ជ.ប)	ប្រាំប្រាំស្រូវ ស្រុកស្រីស្នឹង ប.គ១៤+០០ (ផ្លូវកោះស្នាយ)	២០.៧០០	
៣២	១៧	១៣៦	កំពង់ក្រុង ប.គ១៤៨+៦០០ (ផ.ជ.ប)	ផ្សារស្រុកកំពង់ក្រុង ប.គ១៥+៥០០ (ផ.ជ.ប)	៣១.១០០	
៣៣	១៧	១៣៦	កំពង់	ភូមិកំពង់ វត្តអង្គ ប.គ១៤១+១០០ (ផ.ជ.ប)	១៥.៧០០	

តារាងទិន្នន័យសំខាន់ៗ

ល.រ	ឈ្មោះ	ឆ្នាំ	ប្រភេទ	តម្លៃ	ប្រភេទ	តម្លៃ
៣៤	ទេស	២០២២	កំណត់	អង្គបាល ប្រកបដោយ ប.ក១៥.០០០ (ដុ.ជ.ព)	សំរាប់ប្រកប ប្រាំសែន ប.ក១៥.០០០ (ដុ.ជ.ព)	២៨.០០០
៣៥	ទេស	២០២២	កំណត់	ភូមិ ថ្មី សង្កាត់ ប្រកបដោយ ប.ក១៥.០០០ (ដុ.ជ.ព)	ទឹកល្អ ប.ក១៥.០០០	៨.៤០០
៣៦	ទេស	២០២២	កំណត់	រោងចក្រស្រូវស្រូវ ប.ក១៥.០០០ (ដុ.ជ.ព)	សាលាស្រូវស្រូវ ប.ក១៥.០០០ (ដុ.ជ.ព)	២២.២០០
៣៧	ទេស	២០២២	កំណត់	ភូមិស្រូវ ប.ក១៥.០០០ (ដុ.ជ.ព)	ភូមិស្រូវ ប.ក១៥.០០០ (ដុ.ជ.ព)	៤៦.០០០
៣៨	ទេស	២០២២	កំណត់	កំណត់	ប.ក១៥.០០០ (ដុ.ជ.ព)	៨៥.២៧០
៣៩	ទេស	២០២២	កំណត់	ភ្នំពេញ ប.ក១៥.០០០ (ដុ.ជ.ព)	ប.ក១៥.០០០	៤.០០០
៤០	ទេស	២០២២	កំណត់	កំណត់	ប្រទេស ប.ក១៥.០០០ (ដុ.ជ.ព)	៣១.០០០
៤១	ទេស	២០២២	កំណត់	កំណត់	ប្រាំបួនសែន ប.ក១៥.០០០ (ដុ.ជ.ព)	៣៣.៥៨០
៤២	ទេស	២០២២	កំណត់	កំណត់	ប្រាំបួនសែន	២២.០០០
៤៣	ទេស	២០២២	កំណត់	ប.ក១៥.០០០ (ដុ.ជ.ព)	ពាណិជ្ជកម្ម	១១.៤២៥
៤៤	ទេស	២០២២	កំណត់	ល្បែង ប.ក១៥.០០០ (ដុ.ជ.ព)	ពាណិជ្ជកម្ម ប.ក១៥.០០០	៦.៧៥៤
៤៥	ទេស	២០២២	កំណត់	សាលាស្រូវស្រូវ ប.ក១៥.០០០	កំណត់ប្រកប	៨.០០០
៤៦	ទេស	២០២២	កំណត់	ក្រុមប្រឹក្សាស្រូវស្រូវ ប.ក១៥.០០០ (ដុ.ជ.ព)	ភូមិស្រូវស្រូវ	៦.២៥០
៤៧	ទេស	២០២២	កំណត់	ប្រាំបួនសែន ប.ក១៥.០០០ (ដុ.ជ.ព)	ក្រុមប្រឹក្សាស្រូវស្រូវ	៣.៣០០
៤៨	ទេស	២០២២	កំណត់	ប្រាំបួនសែន ប.ក១៥.០០០ (ដុ.ជ.ព)	ក្រុមប្រឹក្សាស្រូវស្រូវ	១៨.៧០០
៤៩	ទេស	២០២២	កំណត់	ប.ក១៥.០០០ (ដុ.ជ.ព)	ភូមិស្រូវស្រូវ (ប្រាំបួនសែន)	៧.៧០០
៥០	ទេស	២០២២	កំណត់	ឧត្តុង្គ ប.ក១៥.០០០ (ដុ.ជ.ព)	ប្រាំ (កំណត់)	៦១.០០០



ផ្លូវជាតិលេខ១

ល.រ	ឈ្មោះ		ស្ថានភាព	ស្ថានភាព	ស្ថានភាព	ស្ថានភាព	ស្ថានភាព	ស្ថានភាព
	ឈ្មោះ	ឈ្មោះ						
៥១	១៣៧	១៥១៧	កំពង់ឆ្នាំង	លេខ១៧ ប.គ៤៥*០០ (ផ.ជ.ជ)	ក្រុងស្រែក	១០.៣០៧		
៥២	១៤០	១៥២២	កំពង់ឆ្នាំង	ក្រុងស្រែក ប.គ៤៧*៥០០ (ផ.ជ.ជ)	ក្រុងស្រែក	៤.៨០០		
៥៣	១៤៣	១៥២៣	កំពង់ឆ្នាំង	ក្រុងស្រែក ប.គ៤៤*២២០ (ផ.ជ.ជ)	ក្រុងស្រែក	៧.០៨០		
៥៤	១	១៥២៤	ពោធិ៍សាត់	ក្រុងស្រែក ប.គ៤៦*០៦០ (ផ.ជ.ជ)	ក្រុងស្រែក	១០.០០០		
៥៥	២	១៥២៥	ពោធិ៍សាត់	យ៉ាកាប់ ប.គ៤៦*៤១០ (ផ.ជ.ជ)	យ៉ាកាប់	៨.០០០		
៥៦	៤	១៥២៦	ពោធិ៍សាត់	ក្រុងស្រែក ប.គ៤៧*៧៥០ (ផ.ជ.ជ)	ក្រុងស្រែក	៥.០០០		
៥៧	១៣៥	១៥២៧	កំពង់ស្ពឺ	ប.គ៤៥*០២០ (ផ.ជ.ជ)	ព្រៃវែង	១៤.៣១០		
៥៨	១៣៨	១៥២៨	កំពង់ស្ពឺ	សាលាស្រែក ប.គ៤៧*០០	សាលាស្រែក	៣៥.៧០១		
៥៩	១៤១	១៥២៩	កំពង់ស្ពឺ	ព្រៃវែង ប.គ៤៦*៥០០ (ផ.ជ.ជ)	ព្រៃវែង	១៤.៤១០		
៦០	១៤៥	១៥៣០	កំពង់ស្ពឺ	សាលាស្រែក ប.គ៤៥*០០ (ផ.ជ.ជ)	សាលាស្រែក	២៣.០០០		
៦១	១៤៤	១៥៣១	កំពង់ស្ពឺ	ស្រែក ប.គ៤៦*៣០០ (ផ.ជ.ជ)	ស្រែក	១៥.០០០		
៦២	៣	១៥៣២	ពោធិ៍សាត់	ស្រែក ប.គ៤៧*២៤០ (ផ.ជ.ជ)	ស្រែក	១០.០០០		
៦៣	៥	១៥៣៣	ពោធិ៍សាត់	ស្រែក ប.គ៤៧*៣៥០ (ផ.ជ.ជ)	ស្រែក	១០.១០០		
៦៤	១៤៧	១៥៤៤	ពោធិ៍សាត់	ស្រែក ប.គ៤៥*៧៧០ (ផ.ជ.ជ)	ស្រែក	២៦.១២០		
៦៥	៦	១៥៤៥	ពោធិ៍សាត់	ស្រែក ប.គ៤៥*៧០០ (ផ.ជ.ជ)	ស្រែក	១៤.០០០		
៦៦	៨	១៥៤៦	ពោធិ៍សាត់	ស្រែក ប.គ៤៥*២២០ (ផ.ជ.ជ)	ស្រែក	១៤.៥០០		
៦៧	១០	១៥៤៧	ពោធិ៍សាត់	ស្រែក ប.គ៤៦*៦០០ (ផ.ជ.ជ)	ស្រែក	១៨.០០០		

តារាងបញ្ជីប្រាក់បញ្ញើ

ល.រ	ឈ្មោះ	លេខគណនី	ប្រភេទ	កាលបរិច្ឆេទ	ប្រភេទប្រាក់បញ្ញើ	អត្រាប្រាក់បញ្ញើ	ប្រាក់បញ្ញើ
៦៨	១៧៦	១៥៤៧	ពោធិ៍សាត់	ប្រាក់បញ្ញើ	ប្រាក់បញ្ញើ	១២.០០០	
៦៩	១១	១៥៤៧	ពោធិ៍សាត់	ប្រាក់បញ្ញើ	ប្រាក់បញ្ញើ	២០.០០០	
៧០	១៤៩	១៥៤៧	ពោធិ៍សាត់	ប្រាក់បញ្ញើ	ប្រាក់បញ្ញើ	១៣.៦០០	
៧១	១៤៦	១៥៤	ពោធិ៍សាត់	ប្រាក់បញ្ញើ	ប្រាក់បញ្ញើ	១៦៣.០០០	
៧២	១៤៨	១៥៤៧	ពោធិ៍សាត់	ប្រាក់បញ្ញើ	ប្រាក់បញ្ញើ	១៧៩.០០០	
៧៣	៧	១៥៤៩	ពោធិ៍សាត់	ប្រាក់បញ្ញើ	ប្រាក់បញ្ញើ	១១.៦០០	
៧៤	៩	១៥៤៧	ពោធិ៍សាត់	ប្រាក់បញ្ញើ	ប្រាក់បញ្ញើ	៣០.០០០	
៧៥	១៧៥	១៥៤៧	ពោធិ៍សាត់	ប្រាក់បញ្ញើ	ប្រាក់បញ្ញើ	៣៦.០០០	
៧៦	៣៣	១៥៤៧	ពោធិ៍សាត់	ប្រាក់បញ្ញើ	ប្រាក់បញ្ញើ	២៣.០០០	
៧៧	៣៣	១៥៤៧	ពោធិ៍សាត់	ប្រាក់បញ្ញើ	ប្រាក់បញ្ញើ	២២.០០០	
៧៨	៣៣	១៥៤៧	ពោធិ៍សាត់	ប្រាក់បញ្ញើ	ប្រាក់បញ្ញើ	១៨.០០០	
៧៩	១៤៤	១៥៦	ពោធិ៍សាត់	ប្រាក់បញ្ញើ	ប្រាក់បញ្ញើ	២០.៤០០	
៨០	១៤៦	១៥៦	ពោធិ៍សាត់	ប្រាក់បញ្ញើ	ប្រាក់បញ្ញើ	១៣.០០០	
៨១	១៤៧	១៥៧	ពោធិ៍សាត់	ប្រាក់បញ្ញើ	ប្រាក់បញ្ញើ	២៣.០០០	
៨២	៣៣	១៥៧៤	ពោធិ៍សាត់	ប្រាក់បញ្ញើ	ប្រាក់បញ្ញើ	១២.០០០	
៨៣	១៤៦	១៥៧៤	ពោធិ៍សាត់	ប្រាក់បញ្ញើ	ប្រាក់បញ្ញើ	៤.៤០០	
៨៤	១៤០	១៥៧	ពោធិ៍សាត់	ប្រាក់បញ្ញើ	ប្រាក់បញ្ញើ	១៥.២៧៦	

**ផ្លូវលេខ១១ស្រះស្រាប**

ល.រ	ឈ្មោះ	ស្រុក	ស្រុក	ស្រុក	ស្រុក	ស្រុក
៧៦	១៥៤	១៥៩	ចាត់ដំបង	ស្នាក់នៅ ប.គម២០*២០០ (ផ.ជ.ជ)	វត្តពោធិ៍សាត់-ស្រែក	៧.៥០០
៧៧	១៥៧	១៥៩	ចាត់ដំបង	ក្រាលខ្មោច ប.គម២៩៩*១០០ (ផ.ជ.ជ)	សាលាស្រុក (ផ.ជ.ជ)	៦.៥០០
៧៨	១៥៧	១៥៩	ចាត់ដំបង	ផ្លូវកាប ប.គម១៧*៦០០ (ផ.ជ.ជ)	បរិវេណ-សំពៅច្រូង	៥៥.០០០
៧៩	១៥៧	១៥៩	ចាត់ដំបង	បឹងត្រែង ប.គម១១*៨០០ (ផ.ជ.ជ)	ល្វា	១២.០០០
៨០	១៦០	១៥៩	ចាត់ដំបង	អូរស្រួត ប.គម១២*០០ - ផ្លូវអាកាស គម២០*៧០០ (ផ.ជ.ជ)	ប្រៃសណីយ៍	១៧០.០០០
៨១	១៥៧	១៥៩	ប.ជ	កូនស្រី ប.គម១៧*២០០	ស្រែកម្រាម ប.គម១៧*០០	៦៧.០០០
៨២	១៦០	១៦០	កណ្តាល	រោងកាប ប.គម១៥*៧៨៤ (ផ.ជ.ជ)	ស្នាក់នៅ ប.គម១៧*០០	៤.២៥០
៨៣	១៦១	១៦១	កណ្តាល	ភូមិស្រី ឃុំស្រែកម្រាម ប.គម១៧*៧៦៥	ភូមិស្រី ឃុំស្រែកម្រាម	១៨.០០០
៨៤	១៥០	១៥០	កណ្តាល	កំពង់ចាម ប.គម១៧*៧៨៤ (ផ.ជ.ជ)	សាលាស្រុក ប.គម១៧*០០	៤៤.០០០
៨៥	១៥១	១៥១	កណ្តាល	ប្រែកម្រាម (ផ.ជ.ជ)	ស្រែកស្រី (ប្រែកម្រាម)	១០.២០០
៨៦	១៥២	១៥២	កណ្តាល	ប្រែកម្រាម ឃុំស្រី	ទន្លេស្រី (កំពង់ចាម)	៤.១០០
៨៧	១៥៣	១៥៣	កណ្តាល	ស្រែកម្រាម (ផ.ជ.ជ)	ឃុំស្រី (ទន្លេស្រី)	១៤.១៥០
៨៨	១៥៤	១៥៤	កណ្តាល	កំពង់ចាម ប.គម១៧*៧៨៤	សាលាស្រុក ប.គម១៧*០០	២២.១៥៥
៨៩	១៦០	១៦០	កណ្តាល	ស្រែកម្រាម ប.គម១៧*៧៨៤ (ផ.ជ.ជ)	អូរ ឃុំស្រី	៨.១៥០
៩០	១៦១	១៦១	កណ្តាល	ស្រែកម្រាម ប.គម១៧*៧៨៤ (ផ.ជ.ជ)	ភូមិស្រី ឃុំស្រី	១៨.៦០០
៩១	១៦១	១៦១	កណ្តាល	ស្រែកម្រាម ប.គម១៧*៧៨៤ (ផ.ជ.ជ)	អន្លូងស្រែកម្រាម-ប្រែកម្រាម	១០.៦០០
៩២	១៦១	១៦១	កណ្តាល	ស្រែកម្រាម ប.គម១៧*៧៨៤ (ផ.ជ.ជ)	ទំនប់ស្រី-ប្រែកម្រាម	៧.៧០០
៩៣	១៦១	១៦១	កណ្តាល	ស្រែកម្រាម ប.គម១៧*៧៨៤ (ផ.ជ.ជ)	ឃុំស្រី (ផ.ជ.ជ)	១៧.០០០
៩៤	១៦១	១៦១	កណ្តាល	ស្រែកម្រាម ប.គម១៧*៧៨៤ (ផ.ជ.ជ)	ភូមិស្រី ឃុំស្រី	៤.២៥០

**ផ្លូវលេខ១៧៧**

ល.រ	ឈ្មោះ	ស្ថានភាព	ប្រភេទ	ស្ថានភាព	ប្រភេទ	ប្រាក់
១០៥	១១៧	១៣១៥	កំពត	ឃុំកន្ទួរ ប.គ១៣៤*០០ (ផ.ជ.៧១)	ឃុំកន្ទួរ (ប្រើប្រទេសរៀនពាណិជ្ជកម្ម)	១២.២០០
១០៦	១៣៣	១៣៣០	កែប	ប.គ២៤*៦០០ (ផ.ជ.៧៣)	លក	១៧.០០០
១០៧	១២០	១៣៣១	កំពត	សាលាប្រុកកំពត ប.គ២*២០០ (ផ.ជ.៧៣)	ឃុំកន្ទួរ-ប្រុកកំពត	៦.៥៦០
១០៨	១៣៣	១៣៣៣	កែប	ទំការដូង ប.គ២១*៥០០ (ផ.ជ.៧៣)	ភ្នំវិញ (ផ្លូវបំបែកទំការបើ)	៨.០០០
១០៩	១៣៣៥	១៣៣៥	កែប	ទំការរចក ប.គ២៧*៨០០ (ផ.ជ.៧៣)	ភ្នំវិញ (ផ្លូវបំបែកទំការបើ)	៧.០០០
១១០	១២៥	១៤៤០	កំពង់ស្ពឺ	ប.គ២*២៥០ (ផ.ជ.៤៤)	បាត់ដំបង (កំពង់ស្ពឺ)	៣៦.៥៥០
១១១	១៣២	១៤៤១	កំពង់ស្ពឺ	ភូមិក្រាំងចក ប.គ១៦*០០	ប.គ៤៣*៥០០ (ផ.ជ.៤៤)	៣៨.០០០
១១២	១៣៣	១៤៤២	កំពង់ស្ពឺ	លោកកងរដ្ឋ ប.គ៨៧*៣៥ (ផ.ជ.៤៤)	ភូមិពាតី (ពោធិ៍សាត់)	៣៥.០០០
១១៣	១២៥	១៤៤០	កំពង់ស្ពឺ	ប.គ៥៤*០០ (ផ.ជ.៤៥)	ថ្មបាំង	៣៨.០០០
១១៤	១២១	១៤៤១	កោះកុង	ប.គ១៤៥*៥៦០ (ផ.ជ.៤៥)	ប.គ១៥៦*០០	៥.០០០
១១៥	១២៣	១៤៤៣	កោះកុង	ប.គ៣០១*០០ (ផ.ជ.៤៥)	ប្រើប្រទេសថៃ	៨.០០០
១១៦	១៣០	១៥១១	កំពង់ស្ពឺ	ប.គ១៦*៣៥ (ផ.ជ.៥១)	ប្រែកប្រា ប.គ១២*៥៥ (ផ.ជ.៥)	១៨.៧០០
១១៧	១២៥	១៥១១	កំពង់ស្ពឺ	ភ្នំក្រវាត់ ប.គ១៦*៨០០ (ផ.ជ.៥៧)	កំពង់ឆ្នាំង-ភ្នំវែង-អូរស្រពៅ	៤០.០០០
១១៨	១២៥	១៥១១	កំពង់ស្ពឺ	ប.គ២*៦០០ (ផ.ជ.៥៧) ពេទ្យព្រៃ	បាណន់-ចេរ-មិន ដំបូង-ស្ទឹង	៤៦.០០០
១១៩	១២៥	១៥១១	កំពង់ស្ពឺ	រង្សង់មូលស្នូឡុកុមារ ប.គ៨៤*១៦៧ (ផ.ជ.៥៧)	ភ្នំពេញ ប.គ៧៥*៥៥៥	៦.០០០
១២០	១២៣	១៥១៣	កំពង់ស្ពឺ	ភូមិក្រវាត់ ប.គ៤៦*៦០០ (ផ.ជ.៥៧)	សំឡូត-ស្ទឹងក្របាច់	៤០.០០០
១២១	១២៤	១៥១៤	កំពង់ស្ពឺ	ភូមិថ្មប្រាសាទ ប.គ៥១*៤៤០ (ផ.ជ.៥៧)	ភ្នំក្របាច់	១៥.៥០០
១២២	១២៥	១៥១៥	កំពង់ស្ពឺ	ប.គ១៧*៤៥៥ (ផ.ជ.៥៧)	ភូមិប្រាសាទ ប.គ៧៥*៥៥៥	១២.៥០០
១២៣	១២៧	១៥១៧	កំពង់ស្ពឺ	ប្រែកប្រាសាទ ប.គ៨៧*៣០០ (ផ.ជ.៥៧)	បាត់ដំបង ប.គ៥១*៨០០	៤.៥០០

**ផ្លូវទឹកស្អាតស្រះ**

ល.រ	ឈ្មោះ	ស្ថានភាព	ទីតាំង	ប្រភេទ	ប្រាក់ចំណាយ	ប្រាក់ចំណូល	ស្ថានភាព
១២៤	ក្រុង	១៣៣	កណ្តាល	កម្រិត	ប្រាក់ចំណាយ ប.គ ១៩.០០០ ( ៩.៩១១៨៧ )	កំណត់ត្រា ( ៩.៩១១៨ )	២៤.៣៩០
១២៥	ក្រុង	១៣៣	កណ្តាល	កម្រិត	តំបន់ប្រមូល ប.គ ១២.៦៥០	ប្រមូលប្រមូល	១២.៦៥៥
១២៦	ក្រុង	១៣៣	កណ្តាល	កម្រិត	វត្តប្រះចាក ប.គ ១២.៤៧០ ( ៩.៩១១២ )	ស្ថានភាពកម្រិត	១៩.៩០០
១២៧	ក្រុង	១៣៣	កណ្តាល	កម្រិត	ប្រែប្រួល ប.គ ២២.១០០	ប្រែប្រួល	២៥.០០០
១២៨	ក្រុង	១៣៣	កណ្តាល	កម្រិត	សំណង់ស្រះស្រូបទឹកស្រះមាត់	សំណង់ស្រះស្រូបទឹកស្រះមាត់	១៣.៦៥៧
១២៩	ក្រុង	១៣៣	កណ្តាល	កម្រិត	កម្រិតស្រះ	ស្ថានភាពកម្រិត	១៣.០០០
១៣០	ក្រុង	១៣៣	កណ្តាល	កម្រិត	កម្រិតស្រះ ប.គ ៧.៦០០	កម្រិតស្រះ	១២.០០០
១៣១	ក្រុង	១៣៣	កណ្តាល	កម្រិត	កម្រិតស្រះ ប.គ ២៧.១០០	កម្រិតស្រះ	៨.៥០០
១៣២	ក្រុង	១៣៣	កណ្តាល	កម្រិត	កម្រិតស្រះ ប.គ ៤១.៤០០	កម្រិតស្រះ	៥០.០០០
១៣៣	ក្រុង	១៣៣	កណ្តាល	កម្រិត	កម្រិតស្រះ ០	កម្រិតស្រះ	៦០.០០០
<b>សរុប</b>							<b>៣១១.០១១</b>

ប្រាក់ចំណូល : ប្រាក់ចំណូលពីការប្រើប្រាស់ ( ប្រាក់ចំណូលពីការប្រើប្រាស់ )

ប្រាក់ចំណាយ : ប្រាក់ចំណាយពីការប្រើប្រាស់ ( ប្រាក់ចំណាយពីការប្រើប្រាស់ )

**ផ្តល់ខេត្តស្ថិតិស្រុកស្រែចម្ការ**

**កំណត់ត្រា : ម៉ូឌុលខេត្តស្ថិតិស្រុកស្រែចម្ការ (កំណត់ត្រាស្ថិតិស្រុកស្រែចម្ការ និង ទិន្នន័យស្ថិតិស្រុកស្រែចម្ការ)**

**កំណត់ត្រាស្ថិតិស្រុកស្រែចម្ការ-ព្រះវិហារ-ខេត្តស្វាយរៀង**

ល.រ		ឈ្មោះស្ថិតិ	ឯកតា	តម្លៃ	កំណត់ត្រា	តម្លៃ
<b>ផ្តល់ខេត្តស្ថិតិស្រុកស្រែចម្ការ</b>						
១	គ្មាន	ប.ជ	ប.គ	៥៤០	អ្នកប្រឹក្សាស្ថិតិស្រុកស្រែចម្ការ	១៥.០០០
២	គ្មាន	កំពង់ចាម	ប.គ	៦០	ពាមស៊ីកង (ផ.ជ)៧០	៣៨.០០០
៣	២២៤	កំពង់ចាម	ប.គ	៦០០	ស្តួន	១៨.៦០០
៤	គ្មាន	កំពង់ចាម	ប.គ	២០២	ទំរង្ស	៧.៥០០
៥	គ្មាន	កំពង់ចាម	ប.គ	២៦១	ទំនប់	៥.៥០០
៦	គ្មាន	កំពង់ចាម	ប.គ	២៦១	សង្កាត់	២.៥០០
៧	គ្មាន	កំពង់ចាម	ប.គ	២៦១	កោះចំប៉ា	១៤.០០០
៨	គ្មាន	កំពង់ចាម	ប.គ	២៦១	បឹងហាយ-ទំពួន	១៨.៦០០
៩	២២១	កំពង់ចាម	ប.គ	២៦១	ប្រាក់កំពង់ឡែង (ប្រើប្រាស់កំពង់ចាម)	៣២.០០០
១០	គ្មាន	កំពង់ចាម	ប.គ	២៦៣	ភូមិទំពួន	១៦.០០០
១១	គ្មាន	កំពង់ចាម	ប.គ	២៦៤	ឃុំស្រែឡែង	៨.០០០
១២	គ្មាន	កំពង់ចាម	ប.គ	២៦៤	ឃុំចំការអណ្តូង	៤.០០០
១៣	គ្មាន	កំពង់ចាម	ប.គ	២៦៤	ឃុំក្របី	២៥.០០០



ផ្តល់ខេត្តក្នុងសំណង់

ល.រ	ឈ្មោះ	អាសយដ្ឋាន	ស្រុកកំណើត	ស្រុកបច្ចុប្បន្ន	ប្រាក់បៀវត្ស
៣២	គ្មាន	២៦៧ក	សៀមរាប	សៀមរាប ប.គណ៧៧៧០០ (ផ.ជ.ស.ស)	២៥.០០០
៣៣	គ្មាន	២៦៧ខ	ប.ជ	សៀមរាប ប.គណ៧៧៧០០ (ផ.ជ.ស.ស) ប្រែមិន ប.គណ៧៧៧០០ (ផ.ជ.ស.ស)	១៧.៤០០
៣៤	២២៣	២៧០	កំពង់ចាម	កំពង់ចាម ប.គណ៧៧៧០០ (ផ.ជ.ស.ស)	២២.៥០០
៣៥	២២៣	២៧១	កំពង់ចាម	កំពង់ចាម ប.គណ៧៧៧០០ (ផ.ជ.ស.ស)	៣០.០០០
៣៦	គ្មាន	២៧៧	កំពង់ចាម	កំពង់ចាម ប.គណ៧៧៧០០ (ផ.ជ.ស.ស)	១១.៥០០
៣៧	២៦	២៥៦	ប.ជ	សៀមរាប ប.គណ៧៧៧០០ (ផ.ជ.ស.ស)	២៦.០០០
៣៨	គ្មាន	២៦២០	កំពង់ចាម	បុស្សុខ្មែរ កំពង់ចាម ប.គណ៧៧៧០០ (ផ.ជ.ស.ស)	១៤.៧០០
៣៩	២២០	២៦២០ក	កំពង់ចាម	កំពង់ចាម ប.គណ៧៧៧០០ (ផ.ជ.ស.ស)	៤០.០០០
៤០	គ្មាន	២៦២១	ព្រះវិហារ	ព្រះវិហារ ប.គណ៧៧៧០០ (ផ.ជ.ស.ស)	៥៧.០០០
៤១	២១៥	២៦២២	កំពង់ចាម	កំពង់ចាម ប.គណ៧៧៧០០ (ផ.ជ.ស.ស)	៧៨.០០០
៤២	២១៧	២៦២២ក	កំពង់ចាម	ព្រះវិហារ ប.គណ៧៧៧០០ (ផ.ជ.ស.ស)	១២០.០០០
៤៣	២១០	២៦២៣	ព្រះវិហារ	ព្រះវិហារ ប.គណ៧៧៧០០ (ផ.ជ.ស.ស)	៨៦.០០០
៤៤	២១៧	២៦២៤	ព្រះវិហារ	ព្រះវិហារ ប.គណ៧៧៧០០ (ផ.ជ.ស.ស)	៥៥.០០០
៤៥	២១២	២៦២៥	ព្រះវិហារ	ព្រះវិហារ ប.គណ៧៧៧០០ (ផ.ជ.ស.ស)	២៥.០០០
៤៦	គ្មាន	២៦២៦	ព្រះវិហារ	ព្រះវិហារ ប.គណ៧៧៧០០ (ផ.ជ.ស.ស)	៣០.០០០
៤៧	២១៤	២៦២៧	ព្រះវិហារ	ព្រះវិហារ ប.គណ៧៧៧០០ (ផ.ជ.ស.ស)	១៣៤.០០០



**តារាងទិន្នន័យសង្ខេប**

ល.រ		ឈ្មោះ		ស្ថានភាព		ស្ថានភាព		ស្ថានភាព	
ល.រ	ឈ្មោះ	ស្ថានភាព	ស្ថានភាព	ស្ថានភាព	ស្ថានភាព	ស្ថានភាព	ស្ថានភាព	ស្ថានភាព	ស្ថានភាព
៤៨	២១១	២១២	២១៣	២១៤	២១៥	២១៦	២១៧	២១៨	២១៩
៤៩	២២០	២២១	២២២	២២៣	២២៤	២២៥	២២៦	២២៧	២២៨
៥០	២៣០	២៣១	២៣២	២៣៣	២៣៤	២៣៥	២៣៦	២៣៧	២៣៨
៥១	២៤០	២៤១	២៤២	២៤៣	២៤៤	២៤៥	២៤៦	២៤៧	២៤៨
៥២	២៥០	២៥១	២៥២	២៥៣	២៥៤	២៥៥	២៥៦	២៥៧	២៥៨
៥៣	២៦០	២៦១	២៦២	២៦៣	២៦៤	២៦៥	២៦៦	២៦៧	២៦៨
៥៤	២៧០	២៧១	២៧២	២៧៣	២៧៤	២៧៥	២៧៦	២៧៧	២៧៨
៥៥	២៨០	២៨១	២៨២	២៨៣	២៨៤	២៨៥	២៨៦	២៨៧	២៨៨
៥៦	២៩០	២៩១	២៩២	២៩៣	២៩៤	២៩៥	២៩៦	២៩៧	២៩៨
៥៧	៣០០	៣០១	៣០២	៣០៣	៣០៤	៣០៥	៣០៦	៣០៧	៣០៨
៥៨	៣១០	៣១១	៣១២	៣១៣	៣១៤	៣១៥	៣១៦	៣១៧	៣១៨
៥៩	៣២០	៣២១	៣២២	៣២៣	៣២៤	៣២៥	៣២៦	៣២៧	៣២៨
៦០	៣៣០	៣៣១	៣៣២	៣៣៣	៣៣៤	៣៣៥	៣៣៦	៣៣៧	៣៣៨
៦១	៣៤០	៣៤១	៣៤២	៣៤៣	៣៤៤	៣៤៥	៣៤៦	៣៤៧	៣៤៨
៦២	៣៥០	៣៥១	៣៥២	៣៥៣	៣៥៤	៣៥៥	៣៥៦	៣៥៧	៣៥៨

ក្នុងតារាងខាងលើនេះ បានបង្ហាញពីលិខិតឈ្មោះ និងលិខិតស្ថានភាពរបស់បុគ្គលិកដែលបានបញ្ជូនទៅក្រុមហ៊ុន និងស្ថាប័នផ្សេងៗទៀត ដើម្បីបំពេញតួនាទីរបស់គេ។

ល.រ		ឈ្មោះ		មូលដ្ឋាន		ប្រភេទ	
		កម្រិត	ឈ្មោះ	មូលដ្ឋាន	ប្រភេទ	មូលដ្ឋាន	ប្រភេទ
<b>ផ្នែកឧត្តមក្រុងសីហនុ</b>							
៦៣	គ្មាន	២៧១៦	កំពង់ចាម	ផ្លូវជាតិលេខ១	ស្រូវ	៦.០០០	ស្រូវ
៦៤	គ្មាន	២៧១៧	កំពង់ចាម	ផ្លូវជាតិលេខ១	ស្រូវ	១២០.០០០	ស្រូវ
៦៥	១៧១	២៦៨០	ឧ.ជ	ផ្លូវជាតិលេខ១	ស្រូវ	៦០.០០០	ស្រូវ
៦៦	១៧១	២៦៨១	ឧ.ជ	ផ្លូវជាតិលេខ១	ស្រូវ	៤១.៥០០	ស្រូវ
៦៧	១៧៣	២៦៨៣	ឧ.ជ	ផ្លូវជាតិលេខ១	ស្រូវ	៣២.០០០	ស្រូវ
៦៨	២១៦	២៧១១	ព្រះវិហារ	ផ្លូវជាតិលេខ១	ស្រូវ	៦៦.០០០	ស្រូវ
៦៩	២១៥	២៧១២	ព្រះវិហារ	ផ្លូវជាតិលេខ១	ស្រូវ	១២.០០០	ស្រូវ
៧០	គ្មាន	២៧១៣	ព្រះវិហារ	ផ្លូវជាតិលេខ១	ស្រូវ	៤៦.០០០	ស្រូវ
៧១	គ្មាន	២៧១៤	ព្រះវិហារ	ផ្លូវជាតិលេខ១	ស្រូវ	៣០.០០០	ស្រូវ
៧២	គ្មាន	២៧១៥	ព្រះវិហារ	ផ្លូវជាតិលេខ១	ស្រូវ	២៥.០០០	ស្រូវ
		<b>សរុប</b>				<b>២៧១៦.៥០៦</b>	

**ផ្លូវលេខ៧៧ សង្កាត់បឹងកក់ ខណ្ឌទួលគោក រាជធានីភ្នំពេញ**

**កម្មវិធីសាងសង់ផ្លូវថ្នល់ និង បណ្តាញទឹកស្អាត**

**តារាងលេខ៧**

ល.រ		ឈ្មោះ		ស្ថានភាព		តម្លៃប្រមូល	
ល.រ	ឈ្មោះ	ល.រ	ឈ្មោះ	ស្ថានភាព	តម្លៃប្រមូល	ស្ថានភាព	តម្លៃប្រមូល
១	គ្រាន់	៣១០	ព្រៃវែង	ប្រកបដោយសុវត្ថិភាព	៤៣.០០០		
២	៣៣០	៣១០ក	ព្រៃវែង	កំពុងជ្រួស ប.គ៥៥.៥០០ (ផ.ផ្ស)	៥.៦៤០		
៣	២	៣១០ខ	ស្វាយរៀង	ភូមិស្រែ ប.គ១១៦.៣០០ (ផ.ផ្ស)	៣៧.៣០០		
៤	៣២៥	៣១០គ	ស្វាយរៀង	ប្រកបដោយសុវត្ថិភាព ប.គ១០៣.៧៥០ (ផ.ផ្ស)	២៧.៧៥០		
៥	៣១៧	៣១១	ព្រៃវែង	កំពុងសាង ប.គ៧០.២០០ (ផ.ផ្ស)	៥.៤០០		
៦	៣៣៣	៣១២	ស្វាយរៀង	ភូមិស្រែ-ឃុំចក ប.គ១២២.៥៧០ (ផ.ផ្ស)	៥.៣០០		
៧	៣	៣១២ក	ស្វាយរៀង	ភូមិស្រែ-ឃុំចក (ផ.ផ្ស)	១៤.៣០០		
៨	៣១៧	៣១៣	ព្រៃវែង	កោះអណ្តើក ប.គ៥៣.៥៣០ (ផ.ផ្ស)	៤០.៧៤៥		
៩	៣៣៤.៧	៣១៤	ស្វាយរៀង	ភូមិរាងបន្ទំ ឃុំចក (ផ.ផ្ស)	៦៣.៣៣០		
១០	៣៣៦	៣១៤ក	ស្វាយរៀង	ឃុំទួលស្នួរ	៦៣.៣៣០		
១១	៤	៣១៤ខ	ស្វាយរៀង	ឃុំចក (ផ.ផ្ស)	២៤.៥៥០		
១២	៣២១	៣១៥	ស្វាយរៀង	ភូមិស្រែ-ឃុំអង្គពាស	៤.៧៥០		
១៣	១	៣១៥ក	ស្វាយរៀង	ភូមិស្រែ-ឃុំអង្គពាស	៤.៣៥០		
១៤	៦	៣១៦	ស្វាយរៀង	ភូមិស្រែ-ឃុំខ្សែត	១៤.៥០០		

ឆ្នាំ		ឆ្នាំ		ឆ្នាំ		ឆ្នាំ	
កម្រិត	ប្រភេទ	ប្រភេទ	ប្រភេទ	ប្រភេទ	ប្រភេទ	ប្រភេទ	ប្រភេទ
<b>ផ្លូវជាតិលេខ ៦</b>							
១៥	៣១៥	៣១៧	ស្វាយរៀង	ភូមិព្រៃឆ្នាំង ប.គ១២៤*៤០០ (ផ.ជ១)	កំបាយមា (ប្រែប្រួលព្រៃវែង)	៥៧.៧៦០	
១៦	៥	៣១៧	ស្វាយរៀង	ភូមិទួលរៀង ប.គ១៣១*២០០ (ផ.ជ១)	ភូមិព្រៃវែង-ប្រែប្រួលព្រៃ	៥.០០០	
១៧	៣២៧	៣១៧	ស្វាយរៀង	ភូមិទួលរៀង ប.គ១៣៥*៤៤៥ (ផ.ជ១)	ភូមិទួលអង្គ-ប្រែប្រួលព្រៃ	១៦.២០០	
១៨	៣៣៧	៣១៧	ស្វាយរៀង	ផ្លូវ ប.គ១៤៤*១៥០ (ផ.ជ១)	ភូមិទួលស្ទឹង-ទួលស្ទឹង	៣៤.០០០	
១៩	៣៣៧	៣១៧	ស្វាយរៀង	ព្រៃគ្រួសត្រី ប.គ១៦០*២០០ (ផ.ជ១)	ប្រែប្រួលព្រៃ (ប្រែប្រួលវ្រៃសណាម)	១៨.០០០	
២០	៣៣៧	៣១៥	ស្វាយរៀង	ភូមិព្រៃម្រក ប.គ១៥៥*៥០០ (ផ.ជ១)	សាលារៀនព្រៃវែង	១៤.៤០០	
២១	៣៣៧	៣១០	កំពង់ចាម	ស្ទឹង	ព្រៃ	៣០.០០០	
២២	៣៣៧	៣១០	កំពង់ចាម	ស្ទឹង	ព្រៃ	១៣.៥០០	
២៣	៣៣៧	៣១០	កំពង់ចាម	ស្ទឹង	ព្រៃ	១០.០០០	
២៤	៣៣៧	៣១០	កំពង់ចាម	ស្ទឹង	ព្រៃ	១០.០០០	
២៥	៣០៧	៣១១	កំពង់ចាម	ទន្លេបឹង (កំពង់ចាម - ប្រែប្រួលកណ្តាល)	កន្លែងប្រែប្រួល-ក្បាលដំបូ-បុស្សមេក	២៧.៥០០	
២៦	៣៣៧	៣១១	កំពង់ចាម	ផ្លូវថ្នល់	ព្រៃ	១៣៥.០០០	
២៧	៣៣៧	៣១១	កំពង់ចាម	ផ្លូវថ្នល់	ព្រៃ	៤.០០០	
២៨	៣៣៧	៣១១	កំពង់ចាម	ផ្លូវថ្នល់	ព្រៃ	១៦.០០០	
២៩	៣៣៧	៣១២	កំពង់ចាម	ផ្លូវថ្នល់	ព្រៃ	៤.០០០	
៣០	៣១៣	៣១២	កំពង់ចាម	ផ្លូវថ្នល់	ព្រៃ	២២.៥០០	
៣១	៣៣៧	៣១២	កំពង់ចាម	ផ្លូវថ្នល់	ព្រៃ	៣០.០០០	
៣២	៣៣៧	៣១៣	កំពង់ចាម	ផ្លូវថ្នល់	ព្រៃ	២៧.០០០	
៣៣	៣៣៧	៣១៣	កំពង់ចាម	ផ្លូវថ្នល់	ព្រៃ	២៧.៥០០	
					ផ្លូវថ្នល់-ព្រៃ	១៥.០០០	

ផ្ទៃខេត្តក្នុងតំបន់៣

ល.រ	ឈ្មោះ	ស្ថានភាព	កំរិតត្រួតពិនិត្យ	ស្ថានភាព	កំរិតត្រួតពិនិត្យ	ស្ថានភាព	កំរិតត្រួតពិនិត្យ	ស្ថានភាព	កំរិតត្រួតពិនិត្យ
១៧	គ្រួសារ	៣៧៣១	កំរិតត្រួតពិនិត្យ	កោសភាស (ស្នាក់ស្នើ)	ព័ត៌មានបច្ចុប្បន្ន	១៥.០០០			
១៨	គ្រួសារ	៣១១	កំរិតត្រួតពិនិត្យ	ប.គ.២០១*០៥០ (ផ.ផ.៧)	រដ្ឋ (ផ.ផ.៧)	៣០.០០០			
១៩	គ្រួសារ	៣៧៣២	កំរិតត្រួតពិនិត្យ	មេមត់	សំពៅពូន (ព្រៃកម្រិត)	១៤.០០០			
២០	គ្រួសារ	៣៧៤	កំរិតត្រួតពិនិត្យ	ស្នូល	ឆ្នាំង (ព្រៃកម្រិត)	១២.០០០			
២១	គ្រួសារ	៣៧៤	កំរិតត្រួតពិនិត្យ	ស្វាយជ្រះ (ព្រៃកម្រិត)	រដ្ឋ	៥១.០០០			
២២	គ្រួសារ	៣៧៥	កំរិតត្រួតពិនិត្យ	សណ្ឋាន	ព្រៃកម្រិត	១៣.០០០			
២៣	គ្រួសារ	៣៧៥	កំរិតត្រួតពិនិត្យ	ប.គ.៤៧៥*០០	សំបូរ	២៥.០០០			
២៤	គ្រួសារ	៣៧៥	កំរិតត្រួតពិនិត្យ	ព្រៃទាម ប.គ.៧៨១*០០	ព្រៃកម្រិត	៩៤.០០០			
២៥	គ្រួសារ	៣៧៦	កំរិតត្រួតពិនិត្យ	ប.គ.៤៧៥*០០	កោះនាគ ព្រៃកម្រិត (ផ.ផ.៧)	១១០.០០០			
២៦	គ្រួសារ	៣៧៦	កំរិតត្រួតពិនិត្យ	ផ.ផ.៧	ព្រៃកម្រិត	៧៤.០០០			
២៧	គ្រួសារ	៣៧៧	កំរិតត្រួតពិនិត្យ	ស្រូវចាស់ ប.គ.៦០៥*០០ (ផ.ផ.៧)	កំរិតត្រួតពិនិត្យ	២១.០០០			
២៨	គ្រួសារ	៣៧៧	កំរិតត្រួតពិនិត្យ	ស្វាយអន្ទរ ប.គ.៤៤*១១២ (ផ.ផ.៧)	កំរិតត្រួតពិនិត្យ	៣៥.៨០០			
២៩	គ្រួសារ	៣៧៧	កំរិតត្រួតពិនិត្យ	ព្រៃកម្រិត ប.គ.៣៥*៤១៥ (ផ.ផ.៧)	ប.គ.៣៦*៨០០	៣៦.៨០០			
៣០	គ្រួសារ	៣៧៨	កំរិតត្រួតពិនិត្យ	អូរវង់	ទួលស្រី	៣៥.០០០			
៣១	គ្រួសារ	៣៧៨	កំរិតត្រួតពិនិត្យ	អូរវង់	ទាន-កំរិតត្រួតពិនិត្យ-បណ្តា	២៥.០០០			
៣២	គ្រួសារ	៣៧៩	កំរិតត្រួតពិនិត្យ	ព្រៃកម្រិត	គុណ្ណមិត្ត	៥.០០០			

ស្ថិតិសង្គមស្រុកស្រែក្រវាញ

ល.រ	ឈ្មោះ	ស្ថិតិសង្គម	ឈ្មោះ	ស្ថិតិសង្គម	ឈ្មោះ	ស្ថិតិសង្គម
៥០	៣២៦*	៣១៣០	ស្នាយរៀង	ផ្សារដីក្នុង ប.គ១៤៥*១០០	ប្រាក់ចំណូល (ផ.ជ.១៣)	៣៧.៥៥៧
៥១	៣២៧	៣១៣១	ស្នាយរៀង	ភូមិក្រព្រាង - ប្រដាប់ ប.គ១៣៤*៣៦៥	ភូមិកំពង់ត្រាច (ផ.ជ.១៣)	៥.៥៧០
៥២	៣២៥	៣១៣២	ស្នាយរៀង	ភូមិសង្កែ-ប្រដាប់ ប.គ១៦*៥៥០ (ផ.ជ.១៣)	ប្រដាប់ស្រូវ (ប្រែប្រួលវៀតណាម)	១០.៣៥០
៥៣	៣២៤	៣១៣៤	ស្នាយរៀង	ភូមិប្រដាប់ដី-ប្រដាប់ប្រៃ (ផ.ជ.១៣)	ប្រដាប់ (ប្រែប្រួលវៀតណាម)	៧.៣៥០
៥៤	៣២៣	៣១៣៦	ស្នាយរៀង	ផ្លូវចោម-ភូមិប្រដាប់ដី-ប្រដាប់ប្រៃ (ផ.ជ.១៣)	ការប្រើប្រាស់ ប្រដាប់	១២.១០០
៥៥	គ្មាន	៣១៣៧	កំពង់ចាម	វាលចូរ	ស្នាយចាក់	១០.០០០
៥៦	គ្មាន	៣១៣១	កំពង់ចាម	ដំបូរ	ខ្នាប	៥.០០០
៥៧	គ្មាន	៣១៦០	មណ្ឌលភី	ឡាចារ (ផ.ជ.៧៦)	អូប្រដាប់ ប្រដាប់កំពង់ចាម	១០.០០០
៥៨	គ្មាន	៣១៦១	មណ្ឌលភី	ឡាចារ (ផ.ជ.៧៦)	ប្រដាប់កំពង់ចាម	៤៧.០០០
៥៩	៣៤៣	៣១៦២	មណ្ឌលភី	មណ្ឌលភីក្រុង (ផ.ជ.៧៦)	ដាក់ដំបូប្រដាប់-ប្រដាប់អូរ	២៨.០០០
៦០	៣៤៥	៣១៦៣	មណ្ឌលភី	មណ្ឌលភីក្រុង (ផ.ជ.៧៦)	ប្រដាប់-ប្រដាប់កំពង់ចាម	៤៥.០០០
៦១	៣៤៤	៣១៦៤	មណ្ឌលភី	មណ្ឌលភីក្រុង (ផ.ជ.៧៦)	ប្រដាប់ត្រា - ប្រដាប់ដី	៣៣.០០០
៦២	៣០៤	៣១៦៦	រតនៈភី	លំដាប់ ប.គ១៤៤*៥០០ (ផ.ជ.៧៦)	ប្រដាប់ ប.គ១៦៥*៥០០ (ផ.ជ.៧៨)	៤៥.០០០
៦៣	៣០២	៣១៦៨	រតនៈភី	អូរ ប.គ១៦១*១០០ (ផ.ជ.៧៦)	ប.គ១៥១*១០០	៣០.០០០
៦៤	៧៦១	៣១៦៨	រតនៈភី	ប.គ១៦១*១០០ (ផ.ជ.៧៦)	ប.គ១៥១*១០០	៣០.០០០
៦៥	៣០៤	៣១៧០	រតនៈភី	ភូមិស្នាយ ប.គ១៥៧*០០ (ផ.ជ.៧៨)	អូរស្រែក ប.គ១៥៤*០០	២៧.០០០
៦៦	៣០៤	៣១៧១	រតនៈភី	ភូមិស្នាយ ប.គ១៥៧*០០ (ផ.ជ.៧៨)	ប្រដាប់ប្រដាប់ ប.គ១៦៧*០០	៤០.០០០

ផ្តល់ជូនសេវាសាងសង់

ល.រ	ឈ្មោះ	សេវា	ម៉ោង	តម្លៃ	សរុប
៦៧	៣០៣៩	៣៧៧២	រន្ទះភ្លើង	បាក់បែក ប.គ២៦៩៤*០០ (ផ.ជ.ជ.ជ)	៧០.០០០
៦៨	៣០៣៣	៣៧៧៣	រន្ទះភ្លើង	បាក់បែក ប.គ២៦៩៤*៥០០ (ផ.ជ.ជ.ជ)	៣៨.០០០
៦៩	៣០៣៣	៣៧៧៥	រន្ទះភ្លើង	បាក់បែក ប.គ២៦៩៤*០០ (ផ.ជ.ជ.ជ)	៥០.០០០
៧០	៣០១៤	៣៧១១	ប្រេង	ស៊ីម៉ង់ត៍ ប.គ២៦៩៤*៥៨០	២១.៨០០
៧១	៣៣១	៣៧១១	ស្វាយរៀង	ប្រេងប្រេង (ប្រេងប្រេងប្រេង)	៨.១១០
៧២	៣៣៥	៣៧១២	ស្វាយរៀង	ប្រេងប្រេង (ប្រេងប្រេងប្រេង)	១៣.៥៥០
៧៣	៨	៣៧១៣	ស្វាយរៀង	ប្រេងប្រេង (ប្រេងប្រេងប្រេង)	១៥.២០០
៧៤	៣១០	៣៧១៤	ស្វាយរៀង	ប្រេងប្រេង (ប្រេងប្រេងប្រេង)	១១.៥០០
៧៥	៣០៤៥	៣៧១៥	រន្ទះភ្លើង	បាក់បែក ប.គ២៦៩៤*៥០០	៣០.០០០
<b>សរុប</b>					<b>២១០៥.៦០៥</b>

កំណត់សម្គាល់ :

- ១. ស្វាយរៀង = ប្រេង
- ២. ប្រេងប្រេង = ប្រេង
- ៣. ប្រេងប្រេង = ប្រេង
- ៤. ប្រេងប្រេង = ប្រេង
- ៥. ប្រេងប្រេង = ប្រេង
- ៦. ប្រេងប្រេង = ប្រេង
- ៧. ប្រេងប្រេង = ប្រេង
- ៨. ប្រេងប្រេង = ប្រេង



ថ្ងៃទី ១៦ ខែ មិថុនា ឆ្នាំ ២០២២

នាយក នាយកដ្ឋានសាងសង់

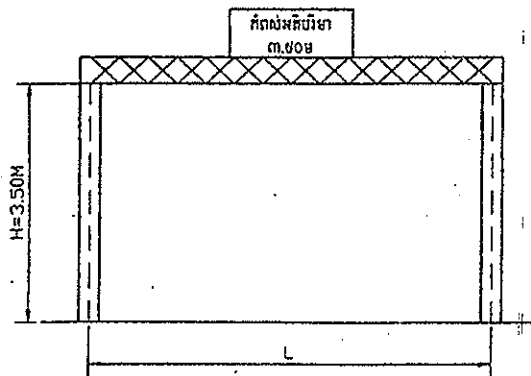
ស៊ីម៉ង់ត៍

### តារាងទំហំសម្ព័ន្ធទី២

កំរិតកំណត់ទំហំសំរេចយន្តដឹកជញ្ជូនសន្តិសុខធ្វើទំនាទរតាមក្រុមបណ្តាញផ្លូវខេត្ត

ល.រ	ប្រភេទរថយន្តដឹកជញ្ជូន	ទំហំសរុបអតិបរមា រថយន្តដឹកជញ្ជូនអនុញ្ញាត
១		១៦ តោន
៥		២០ តោន

ផ្លូវខេត្ត



ផ្លូវជាតិបន្ត

