




ព្រះរាជាណាចក្រកម្ពុជា

រាជរដ្ឋាភិបាលកម្ពុជា
លេខ: ៧៧ ខ.អនក្រ.បក

ជាតិ សាសនា ព្រះមហាក្សត្រ



អនុក្រឹត្យ

ស្តីពី

**ការលុប និងកាត់បន្ថយដែននេសាទបន្ថែមទៀតក្នុងនាទីឡូត៍នេសាទ
ខេត្តកណ្តាល ទុកសម្រាប់ប្រជាពលរដ្ឋធ្វើនេសាទជាលក្ខណៈគ្រួសារ**

រាជរដ្ឋាភិបាល

- បានឃើញរដ្ឋធម្មនុញ្ញ នៃព្រះរាជាណាចក្រកម្ពុជា
- បានឃើញព្រះរាជក្រឹត្យលេខ នស / រកត / ១១៩៨ / ៧២ ចុះថ្ងៃទី ៣០ ខែ វិច្ឆិកា ឆ្នាំ ១៩៩៨ ស្តីពីការតែងតាំងរាជរដ្ឋាភិបាល នៃព្រះរាជាណាចក្រកម្ពុជា
- បានឃើញព្រះរាជក្រមលេខ ០២ / នស / ៩៤ / ចុះថ្ងៃទី ២០ ខែ កក្កដា ឆ្នាំ ១៩៩៤ ដែលប្រកាសឱ្យប្រើច្បាប់ស្តីពីការរៀបចំ និងការប្រព្រឹត្តទៅនៃគណៈរដ្ឋមន្ត្រី
- បានឃើញព្រះរាជក្រមលេខ នស / រកម / ០១៩៦ / ១៣ ចុះថ្ងៃទី ២៤ ខែ មករា ឆ្នាំ ១៩៩៦ ដែលប្រកាសឱ្យប្រើច្បាប់ស្តីពីការបង្កើត ក្រសួងកសិកម្ម រុក្ខាប្រមាញ់ និងនេសាទ
- បានឃើញក្រឹត្យច្បាប់លេខ ៣៣ ក្រច ចុះថ្ងៃទី ០៩ ខែ មីនា ឆ្នាំ ១៩៨៧ ស្តីពីការគ្រប់គ្រងវិស័យជលផល
- បានឃើញអនុក្រឹត្យលេខ ១៧ អនក្រ . បក ចុះថ្ងៃទី ០៧ ខែ មេសា ឆ្នាំ ២០០០ ស្តីពីការរៀបចំ និងការប្រព្រឹត្តទៅរបស់ក្រសួងកសិកម្ម រុក្ខាប្រមាញ់ និងនេសាទ
- បានឃើញអនុក្រឹត្យលេខ ០៦ អនក្រ.បក ចុះថ្ងៃទី ២២ ខែ មករា ឆ្នាំ ២០០១ ស្តីពីការលុបនាទីឡូត៍នេសាទនិងកាត់បន្ថយដែននេសាទក្នុងនាទីឡូត៍នេសាទខេត្តកណ្តាល ទុកសម្រាប់ប្រជាពលរដ្ឋធ្វើនេសាទជាលក្ខណៈគ្រួសារ
- បានទទួលការឯកភាពពីសម័យប្រជុំពេញអង្គគណៈរដ្ឋមន្ត្រី នាថ្ងៃទី ១៤ ខែ វិច្ឆិកា ឆ្នាំ ២០០៣

សម្រេច

មាត្រា ១ .-

ត្រូវលុបចេញនាទីឡូត៍នេសាទ និងកាត់បន្ថយដែននេសាទបន្ថែមទៀតក្នុងនាទីឡូត៍នេសាទខេត្តកណ្តាលទុកសម្រាប់ប្រជាពលរដ្ឋធ្វើនេសាទជាលក្ខណៈគ្រួសារមានដូចខាងក្រោម :

- ១-លុបឱ្យស្ថិតនេសាទឆ្នេរខ្សាច់ លេខ ០១ ចេញពីនាទីឱ្យស្ថិតនេសាទចាប់ពីរដូវនេសាទ ឆ្នាំ ២០០៣-២០០៤ តទៅ ។
- ២-កាត់ចេញពីនាទីឱ្យស្ថិតនេសាទនៃផ្ទៃដែននេសាទក្នុងខេត្តកណ្តាល និងកំណត់ព្រំប្រទល់ឱ្យស្ថិតនេសាទជាថ្មីចាប់ពីពេលនេះតទៅ ។
 - ឱ្យស្ថិតនេសាទបឹងព្រែក លេខ ០១ ត្រូវកាត់ចេញ ២៦ ហ.ត
 - ឱ្យស្ថិតនេសាទលេខ ០៨ ត្រូវកាត់ចេញ ១៤២ ហ.ត
 - ឱ្យស្ថិតនេសាទ លេខ ០៩ ត្រូវកាត់ចេញ ៥៩ ហ.ត
 - ឱ្យស្ថិតនេសាទ លេខ ១៨ ត្រូវកាត់ចេញ ១.៨៦៨ ហ.ត ។
- ៣-ឱ្យស្ថិតនេសាទ លេខ ០៨ និង ឱ្យស្ថិតនេសាទលេខ ០៩ ត្រូវបានបញ្ចូលគ្នារៀបចំដែនឱ្យស្ថិតនេសាទលេខ ០៩ ថ្មី ។ តារាង និងដែនទីភ្ជាប់ជាមួយ ឧបសម្ព័ន្ធ ។

មាត្រា ២ .-

ដែននេសាទដែលបានលុបចោលនិងកាត់ចេញពីនាទីឱ្យស្ថិតនេសាទ ត្រូវប្រគល់ជូនប្រជាពលរដ្ឋប្រកបរបរនេសាទជាលក្ខណៈគ្រួសារ ។

ហាមដាច់ខាតមិនឱ្យបុគ្គលណាមួយហូបហែងយកទៅលក់ឬជួលធ្វើអាជីវកម្មផ្តាច់មុខឡើយ ។

មាត្រា ៣ .-

ក្រសួងកសិកម្ម រុក្ខាប្រមាញ់ និងនេសាទ ត្រូវរៀបចំសហគមន៍នេសាទដើម្បីគ្រប់គ្រងដែននេសាទដែលបានលុប និងកាត់ចេញពីនាទីឱ្យស្ថិតនេសាទនេះ ។

មាត្រា ៤ .-


បទប្បញ្ញត្តិទាំងឡាយណា ដែលផ្ទុយនឹងអនុក្រឹត្យនេះ ត្រូវចាត់ទុកជានិរាករណ៍ ។

មាត្រា ៥ .-

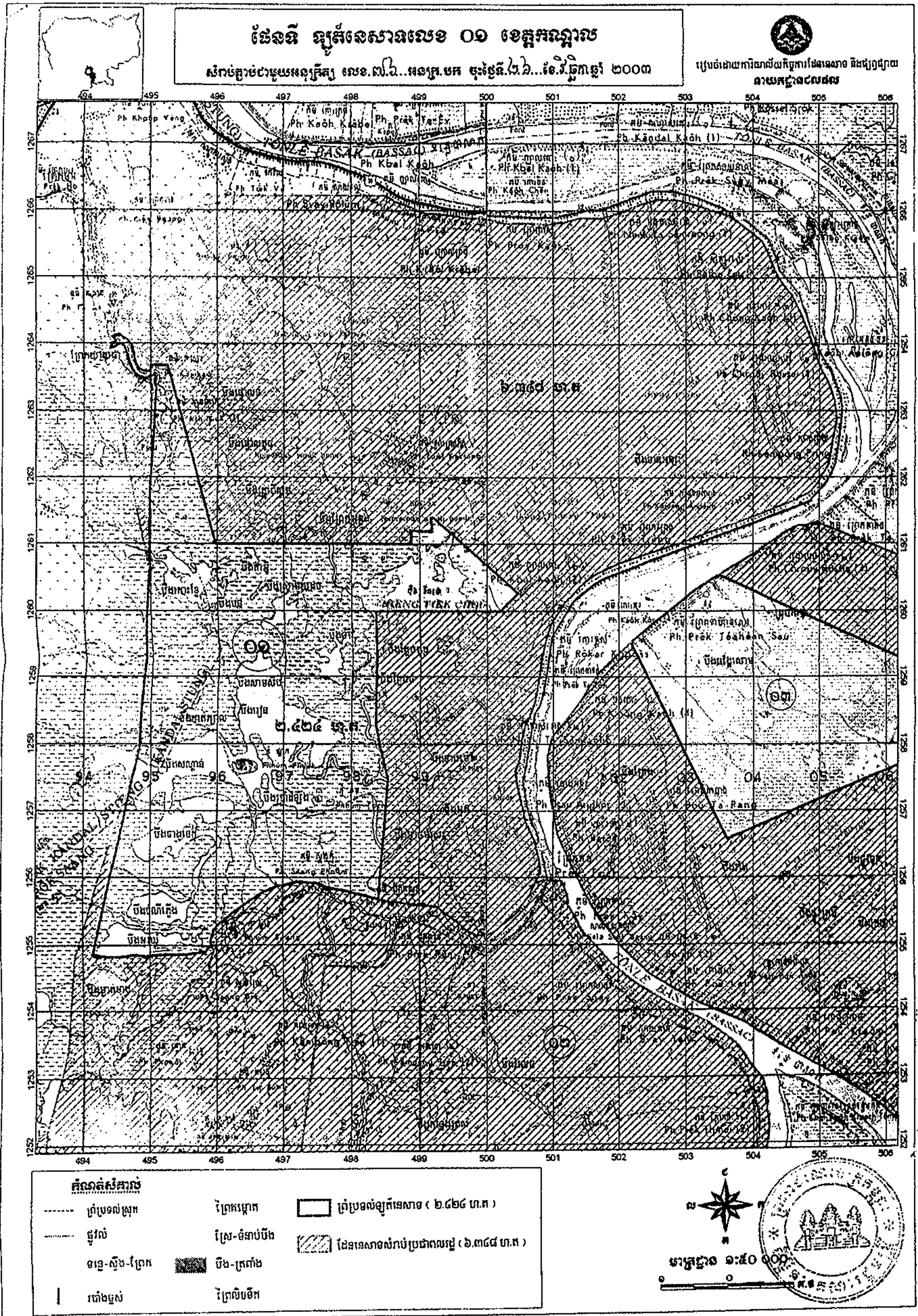
រដ្ឋមន្ត្រីទទួលបន្ទុកទីស្តីការគណៈរដ្ឋមន្ត្រី រដ្ឋមន្ត្រីក្រសួងកសិកម្ម រុក្ខាប្រមាញ់ និងនេសាទ រដ្ឋមន្ត្រីក្រសួងសេដ្ឋកិច្ច និងហិរញ្ញវត្ថុ រដ្ឋមន្ត្រី រដ្ឋលេខាធិការ គ្រប់ក្រសួងស្ថាប័នដែលពាក់ព័ន្ធ និងអភិបាលខេត្តកណ្តាល ត្រូវអនុវត្តអនុក្រឹត្យនេះតាមភារកិច្ចរៀងៗខ្លួន ចាប់ពីថ្ងៃចុះហត្ថលេខានេះតទៅ ។

- កន្លែងទទួល :**
- ក្រសួងព្រះបរមរាជវាំង
 - អគ្គលេខាធិការដ្ឋានព្រឹទ្ធសភា
 - អគ្គលេខាធិការដ្ឋានរដ្ឋសភា
 - ខុទ្ទកាល័យសម្តេចនាយករដ្ឋមន្ត្រី
 - ដូចមាត្រា ៥
 - ឯកសារ-កាលប្បវត្តិ

រាជធានីភ្នំពេញ, ថ្ងៃទី ២៧ ខែ វិច្ឆិកា ឆ្នាំ ២០០៣




លោកជំទាវ ហ៊ុន សែន



ផែនទី ឡូតីនេសាទលេខ ០៨ និង ០៩ ខេត្តកណ្តាល
ដែលបានកាត់បន្ថយ




រៀបចំដោយការិយាល័យកិច្ចការផែនទី និងផ្សព្វផ្សាយ
នាយកដ្ឋានជំនាញ



កំណត់សម្គាល់

----- ប្រាំប្រទល់ស្រុក	ស្រែ-ទំនាប់បឹង	□ ប្រាំប្រទល់ឡូតីនេសាទ
----- ដូរលំ	■ បឹង-ត្រពាំង	▨ ផែនទីនេសាទសំរាប់ប្រជាពលរដ្ឋ
⌵ ទន្លេ-ស្ទឹង-ព្រែក	▩ ព្រៃលិចទឹក	▧ ផែនទីនេសាទដែលបានកាត់បន្ថយសំរាប់ប្រជាពលរដ្ឋ
⌵ រោងចក្រ	▨ ព្រៃកម្ពុជា	

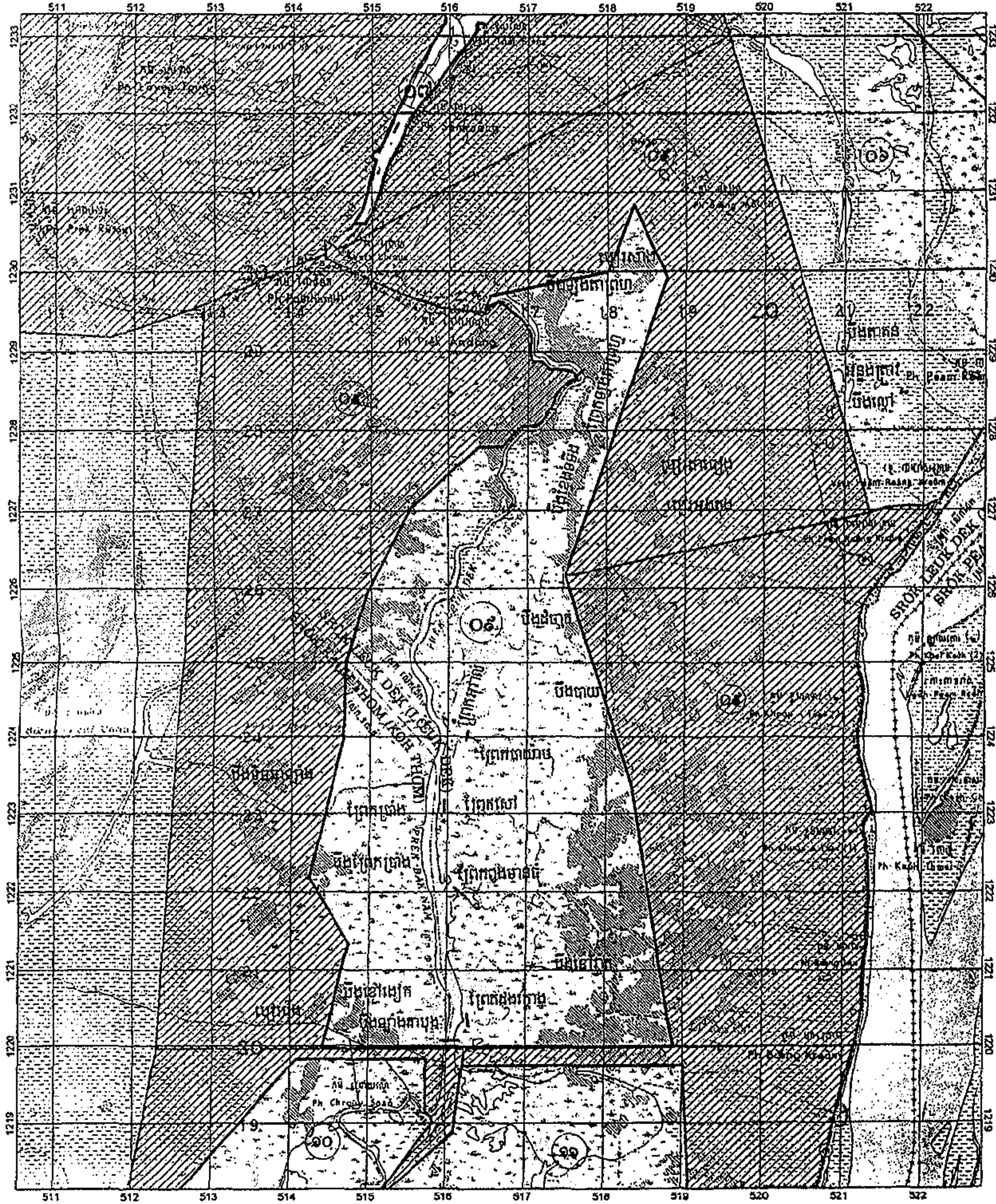


១

ផែនទី ភូមិសាស្ត្រលេខ ០៩ ខេត្តកណ្តាល
 សំរាប់គ្រប់ជាយមអនុក្រឹត្យ លេខ ៧៦.....អនក្រ.បក ចុះថ្ងៃទី ១៦ ខែ វិច្ឆិកា ឆ្នាំ ២០០៣



រៀបចំដោយការិយាល័យកិច្ចការដែនទេសាម និងស្បៀងស្បាយ
នាយកដ្ឋានដែនទេស



គ្រឹះស្ថានសំគាល់

----- ព្រំប្រទល់ស្រុក	ស្រែ-ដំណាំបឹង	□ ព្រំប្រទល់ឡូត៍ទេសាម (២.៩៥៥ ហ.ក)
— ផ្លូវលំ	■ បឹង-ត្រពាំង	▨ ដែនទេសាមសំរាប់ប្រជាពលរដ្ឋ (៦.៦០៥ ហ.ក)
--- ទន្លេ-ស្ទឹង-ព្រែក	▤ ព្រៃលិចទឹក	
- រោងចក្រ	□ ព្រៃតម្លាត	

មាត្រដ្ឋាន ១:៥០.០០០

ផែនទី ស្ថិត្តនេសាទ លេខ ១៨ ខេត្តកណ្តាល ដែលបានកាត់បន្ថយ

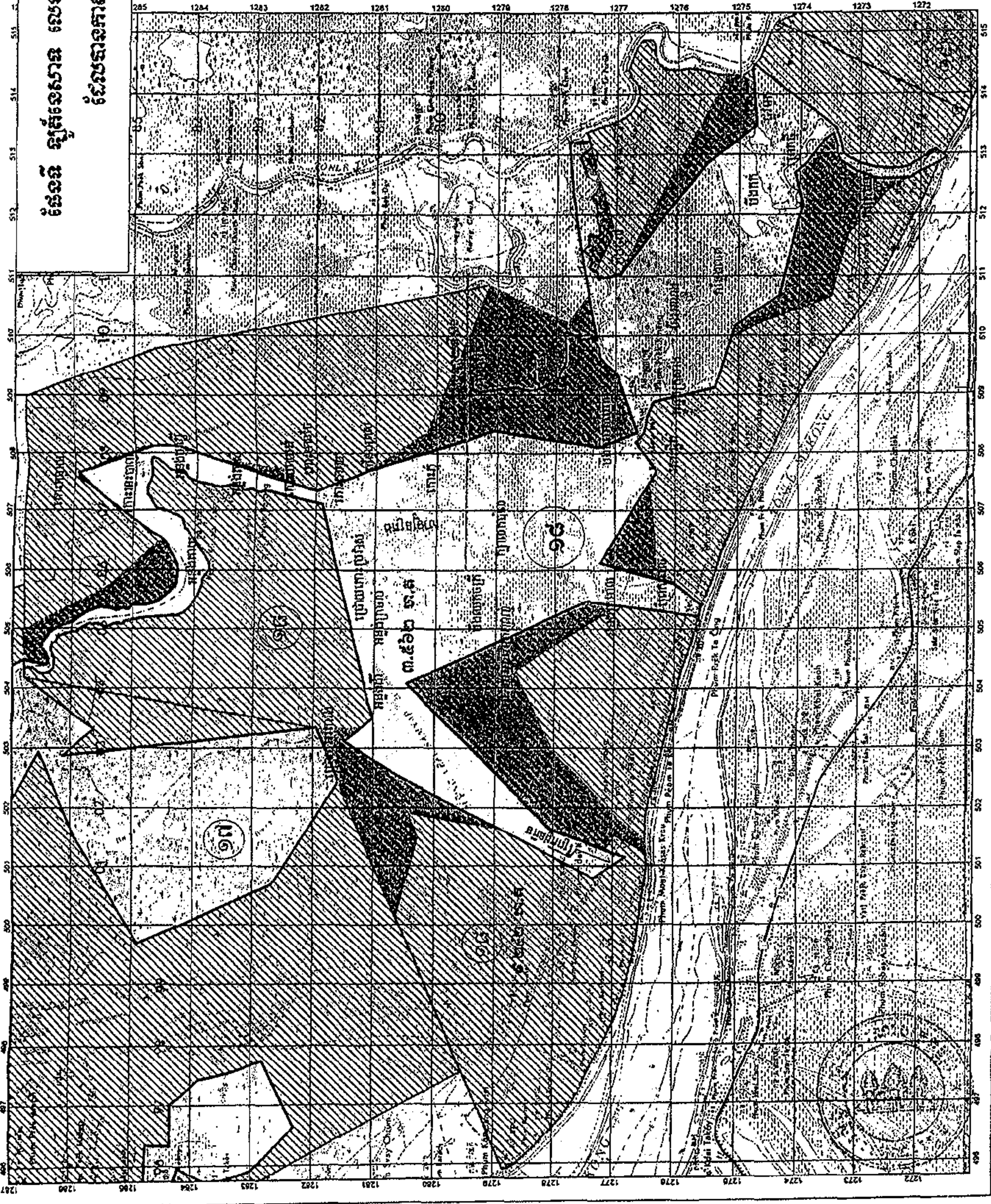


រៀបចំដោយការិយាល័យផែនទី និងប្រតិបត្តិការ
នៃអគ្គនាយកដ្ឋានផែនទី

	ព្រំប្រទល់ស្ថិត្ត
	ផ្លូវលំ
	ទន្លេ-ស្ទឹង-ប្រែក
	រោងប្រលំ
	ព្រៃ-ទំនាបរឹង
	ចំង-ព្រៃក្រ
	ព្រៃសិប្បិក
	ព្រៃគ្រឿង
	ព្រំប្រទល់ស្ថិត្តនេសាទ (៣.៥៦២ ហ.ក)
	នេសាទសំរាប់ប្រជាពលរដ្ឋ (៥.២៤២ ហ.ក)
	នេសាទដែលបានកាត់បន្ថយ សំរាប់ប្រជាពលរដ្ឋ



មាត្រដ្ឋាន ១:៦០.០០០



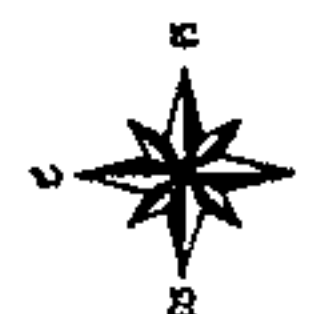
ផែនទី ទ្រព្យសម្បត្តិ របស់ ខេត្តកណ្តាល

សំរាប់ប្រើប្រាស់ប្រកបដោយសុពលភាព ត្រឹមត្រូវ ត្រូវ ប្រើប្រាស់ ក្នុង កម្រិត ២០០៣



រដ្ឋបាលរាជធានីភ្នំពេញ និង ខេត្តកណ្តាល
នាយកដ្ឋានទ្រព្យសម្បត្តិ

	ព្រំប្រទល់ស្រុក
	ផ្លូវ
	ទន្លេ-ស្ទឹង-ប្រែក
	រោងចក្រ
	ប្រៃ-ទំនាបបឹង
	បឹង-ព្រៃកាំង
	ព្រៃឈើថ្មី
	ព្រៃកម្រិត
	ប្រទេសស្រុកសេដ្ឋកិច្ច (៣៩៦២ ហ.ក)
	ដែនសេដ្ឋកិច្ចសំរាប់ប្រជាពលរដ្ឋ (៩៦៤២ ហ.ក)



មាត្រដ្ឋាន ១:៦០.០០០
០ ៥ ១០ ២០ ៣០ ៤០ ៥០ ៦០ ៧០ ៨០ ៩០ ១០០ ១១០ ១២០ ១៣០ ១៤០ ១៥០ ១៦០ ១៧០ ១៨០ ១៩០ ២០០ ២១០ ២២០ ២៣០ ២៤០ ២៥០ ២៦០ ២៧០ ២៨០ ២៩០ ៣០០ ៣១០ ៣២០ ៣៣០ ៣៤០ ៣៥០ ៣៦០ ៣៧០ ៣៨០ ៣៩០ ៤០០ ៤១០ ៤២០ ៤៣០ ៤៤០ ៤៥០ ៤៦០ ៤៧០ ៤៨០ ៤៩០ ៥០០ ៥១០ ៥២០ ៥៣០ ៥៤០ ៥៥០ ៥៦០ ៥៧០ ៥៨០ ៥៩០ ៦០០ ៦១០ ៦២០ ៦៣០ ៦៤០ ៦៥០ ៦៦០ ៦៧០ ៦៨០ ៦៩០ ៧០០ ៧១០ ៧២០ ៧៣០ ៧៤០ ៧៥០ ៧៦០ ៧៧០ ៧៨០ ៧៩០ ៨០០ ៨១០ ៨២០ ៨៣០ ៨៤០ ៨៥០ ៨៦០ ៨៧០ ៨៨០ ៨៩០ ៩០០ ៩១០ ៩២០ ៩៣០ ៩៤០ ៩៥០ ៩៦០ ៩៧០ ៩៨០ ៩៩០ ១០០០

