



ព្រះរាជាណាចក្រកម្ពុជា

ជាតិ សាសនា ព្រះមហាក្សត្រ



រាជរដ្ឋាភិបាលកម្ពុជា
លេខ: ៧៤ រ.ជ.ក.បក

**អនុក្រឹត្យ
ស្តីពី**

**ការកំណត់តំបន់សហគមន៍ ក្នុងតំបន់ការពារទេសភាពបន្ទាយឆ្មារ និង
តំបន់ដៃនងប្រកសត្វព្រៃតូលែន-ព្រហ្មទេព ខេត្តឧត្តរមានជ័យ**

រាជរដ្ឋាភិបាលកម្ពុជា

- បានឃើញរដ្ឋធម្មនុញ្ញ នៃព្រះរាជាណាចក្រកម្ពុជា
- បានឃើញព្រះរាជក្រឹត្យលេខ នស/រកត/០៩០៨/១០៥៥ ចុះថ្ងៃទី ២៥ ខែកញ្ញា ឆ្នាំ ២០០៨ ស្តីពី ការតែងតាំងរាជរដ្ឋាភិបាល នៃព្រះរាជាណាចក្រកម្ពុជា
- បានឃើញព្រះរាជក្រមលេខ ០២/នស/៩៤ ចុះថ្ងៃទី ២០ ខែ កក្កដា ឆ្នាំ ១៩៩៤ ដែលប្រកាសឱ្យប្រើច្បាប់ស្តីពី ការរៀបចំ និង ការប្រព្រឹត្តទៅ នៃគណៈរដ្ឋមន្ត្រី
- បានឃើញព្រះរាជក្រមលេខ នស/រកម/០១៩៦/២៦ ចុះថ្ងៃទី ២៤ ខែ មករា ឆ្នាំ ១៩៩៦ ដែលប្រកាសឱ្យប្រើច្បាប់ស្តីពី ការ បង្កើតក្រសួងបរិស្ថាន
- បានឃើញព្រះរាជក្រមលេខ នស/រកម/០២០៨/០០៧ ចុះថ្ងៃទី ១៥ ខែ កុម្ភៈ ឆ្នាំ ២០០៨ ដែលប្រកាសឱ្យប្រើច្បាប់ស្តីពី តំបន់ការពារធម្មជាតិ
- បានឃើញព្រះរាជក្រមលេខ នស/រកម/០៨០១/១៤ ចុះថ្ងៃទី ៣០ ខែ សីហា ឆ្នាំ ២០០១ ដែលប្រកាសឱ្យប្រើច្បាប់ភូមិបាល
- បានឃើញព្រះរាជក្រឹត្យ ចុះថ្ងៃទី ០១ ខែ វិច្ឆិកា ឆ្នាំ ១៩៩៣ ស្តីពី ការកំណត់តំបន់ការពារធម្មជាតិ
- យោងតាមការចាំបាច់ដាក់ស្តែងរបស់រាជរដ្ឋាភិបាលកម្ពុជា

ស ម្រេ ច

មាត្រា ១: ត្រូវបានកំណត់តំបន់គ្រប់គ្រងក្នុងតំបន់ការពារទេសភាពបន្ទាយឆ្មារ និងតំបន់ដៃនងប្រកសត្វព្រៃតូលែន-ព្រហ្មទេពក្នុងភូមិសាស្ត្រ ខេត្តឧត្តរមានជ័យ លើផ្ទៃដីទំហំ២.៨០៥(ពីរពាន់ ប្រាំបីរយប្រាំ)ហិកតា ទៅជាតំបន់សហគមន៍សម្រាប់រៀបចំបង្កើត និងអភិវឌ្ឍន៍ភូមិ

ជូនគ្រួសារយោធិន និងនគរបាលចំនួន៧ភូមិ ដែលមានឈ្មោះ ទីតាំង ទំហំដី និង និយាមកាដូចខាងក្រោម៖

I- តំបន់ការពារទេសភាពបន្ទាយឆ្មារ

ក- ភូមិតាមាន់សែនជ័យ ឃុំគោកមន ស្រុកបន្ទាយអំពិល មានផ្ទៃដីទំហំ ១.២៧៩ហិកតា និងមាននិយាមកា៖
A₁(309378-1582981) B₁(309752-1581317)
C₁(313649-1582666) D₁(317691-1584068) E₁(318003-1585472)

ខ- ភូមិតេជោជប់គគីរ ឃុំអំពិល ស្រុកបន្ទាយអំពិល មានផ្ទៃដីទំហំ ៤៩ ហិកតា និង និយាមកា៖
A₂(304711-1585231) B₂(306265-1584637)
C₂(306090-1584328) D₂(305633-1584481) E₂(305472-1584544)
F₂(305197-1584723) G₂(304930-1584902) H₂(304680-1585164)

គ- ភូមិចំនួនក្រហមសែនជ័យ ឃុំអំពិល ស្រុកបន្ទាយអំពិល មានផ្ទៃដីទំហំ ៤៩ ហិកតានិង និយាមកា៖
A₃(305096-1582165) B₃(305216-1581703)
C₃(306179-1581997) D₃(306045-1582483)

ឃ- ភូមិតេជោអូរដា ឃុំអំពិល ស្រុកបន្ទាយអំពិល មានផ្ទៃដីទំហំ ២៤៧ ហិកតា និង និយាមកា៖
A₄(301646-1581244) B₄(301842-1580570)
C₄(305275-1581380) D₄(305077-1582159) E₄(304437-1581945)
F₄(304092-1581716) G₄(301965-1581369)

ង- ភូមិហាលៀមសែនជ័យ ឃុំអំពិល ស្រុកបន្ទាយអំពិល មានផ្ទៃដីទំហំ ២៨១ ហិកតា និង និយាមកា៖
A₅(295286-1578924) B₅(295433-1578446)
C₅(298277-1579664) D₅(300685-1580393) E₅(300513-1580864)
F₅(298277-1580203)

ច- ភូមិរំដួលសែនជ័យ ឃុំអំពិល ស្រុកបន្ទាយអំពិល មានផ្ទៃដីទំហំ ៤០ ហិកតា និង និយាមកា៖
A₆(288342-1572776) B₆(288512-1572776)
C₆(288896-1573070) D₆(289696-1574285) E₆(289500-1574382)
F₆(288738-1573225)

(មានភ្ជាប់មកជាមួយនូវផែនទី និងនិយាមកាក្នុងឧបសម្ព័ន្ធ១)

II- តំបន់ដែលជម្រកសត្វព្រៃតូសែន-ព្រហ្មទេព

ឆ- ភូមិពពេលសែនជ័យ ឃុំជ្រាវ ស្រុកត្រពាំងប្រាសាទ មានផ្ទៃដីទំហំ ៨៦០ ហិកតា និង និយាមកា៖
A₇(416000-1575500) B₇(416000-1574200)
C₇(418000-1574800) D₇(418000-1573500) E₇(418000-1574000)
F₇(418250-1576000) G₇(421250-1576000) H₇(421000-1574000)

(មានភ្ជាប់មកជាមួយនូវផែនទី និងនិយាមកាក្នុងឧបសម្ព័ន្ធ២)

មាត្រា ២: ការកំណត់តំបន់សហគមន៍ ស្ថិតនៅក្នុងតំបន់ការពារទេសភាពបន្ទាយឆ្មារ និងតំបន់ ដែនជម្រកសត្វព្រៃតូលែន-ព្រហ្មទេព ភូមិសាស្ត្រខេត្តឧត្តរមានជ័យ សម្រាប់បង្កើតនិង ការអភិវឌ្ឍភូមិជូនគ្រួសារយោធន និងនគរបាល រស់នៅនិងប្រើប្រាស់ដីធ្លីស្របច្បាប់ រួមមាន លំនៅដ្ឋាន ដីស្រែ ចំការ ត្រូវអនុលោមតាមនីតិវិធីច្បាប់ជាធរមាន។

មាត្រា ៣: បទប្បញ្ញត្តិទាំងឡាយណា ដែលមានខ្លឹមសារផ្ទុយនឹងអនុក្រឹត្យនេះត្រូវទុកជានិរាករណ៍។

មាត្រា ៤: រដ្ឋមន្ត្រីទទួលបន្ទុកទីស្តីការគណៈរដ្ឋមន្ត្រី រដ្ឋមន្ត្រីក្រសួងមហាផ្ទៃ រដ្ឋមន្ត្រីក្រសួងសេដ្ឋកិច្ច និងហិរញ្ញវត្ថុ រដ្ឋមន្ត្រីក្រសួងរៀបចំដែនដី នគរូបនីយកម្ម និងសំណង់ រដ្ឋមន្ត្រីក្រសួង បរិស្ថាន គ្រប់ក្រសួង ស្ថាប័នពាក់ព័ន្ធ អភិបាលខេត្តឧត្តរមានជ័យ ត្រូវអនុវត្តអនុក្រឹត្យនេះ ឲ្យមានប្រសិទ្ធភាពខ្ពស់ចាប់ពីថ្ងៃចុះហត្ថលេខានេះតទៅ។

ធ្វើនៅរាជធានីភ្នំពេញ ថ្ងៃទី ១៤ ខែ សីហា ឆ្នាំ ២០១០



សម្តេចអគ្គមហាសេនាបតីតេជោ ហ៊ុន សែន

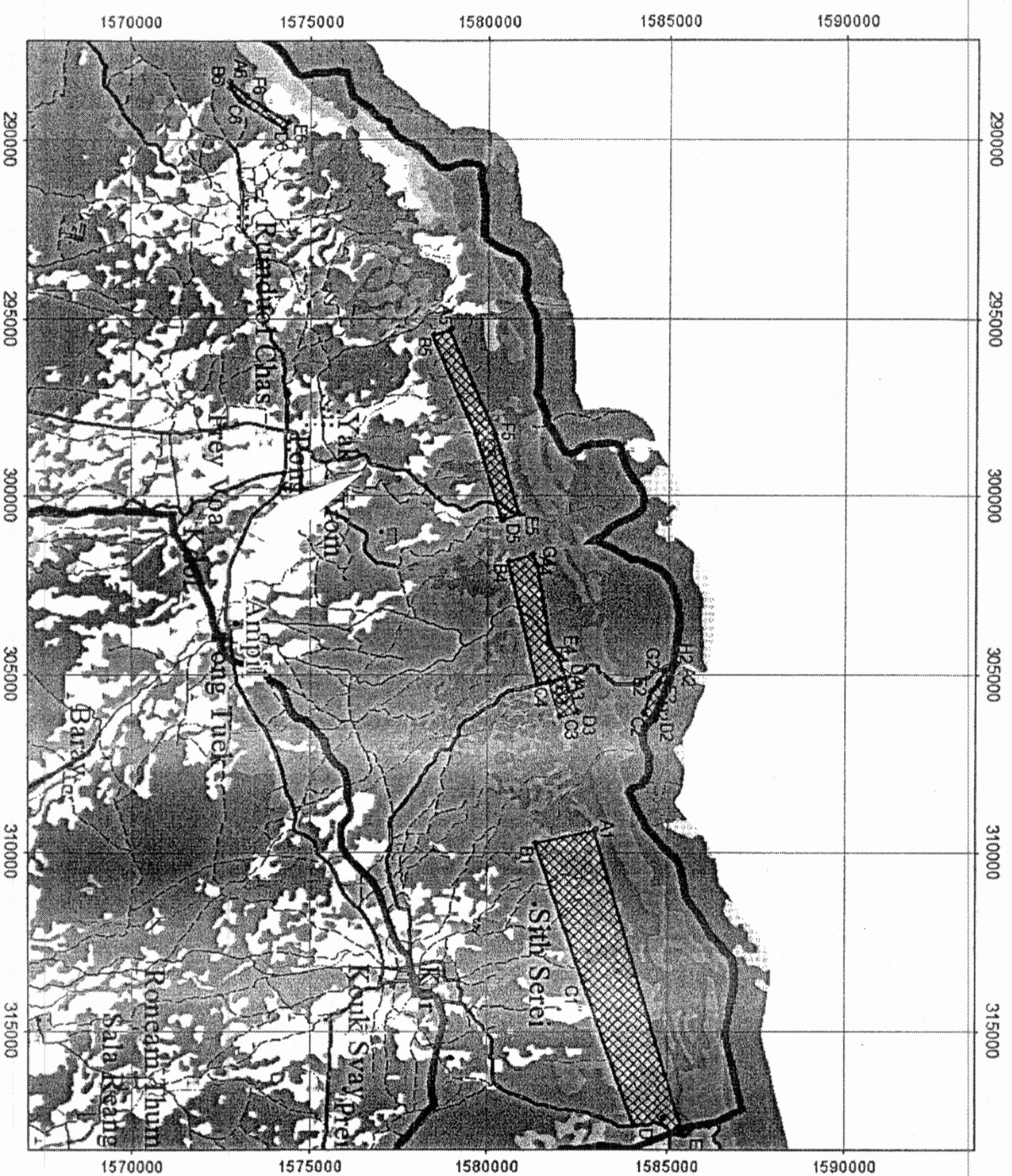
កន្លែងទទួល៖

- ក្រសួងព្រះបរមរាជវាំង
- អគ្គលេខាធិការដ្ឋានក្រុមប្រឹក្សាធម្មនុញ្ញ
- អគ្គលេខាធិការដ្ឋានព្រឹទ្ធសភា
- អគ្គលេខាធិការដ្ឋានរាជរដ្ឋាភិបាល
- ខុទ្ទកាល័យសម្តេចនាយករដ្ឋមន្ត្រី
- ខុទ្ទកាល័យឯកឧត្តម លោកជំទាវឧបនាយករដ្ឋមន្ត្រី
- ដូចមាត្រា ៤
- រាជកិច្ច
- ឯកសារ-កាលប្បវត្តិ

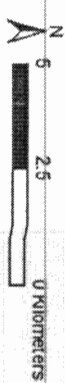
អនុក្រឹត្យលេខ... អនក្រឹត្យលេខ...
 ចុះថ្ងៃទី... ខែ... ឆ្នាំ ២០១០




ផែនទីបង្ហាញតំបន់សម្រាប់ការសាងសង់ និងប្រតិបត្តិការសាងសង់ប្រព័ន្ធស្រោចស្រព និងប្រព័ន្ធស្រូម៉ាតិក ក្នុងតំបន់ភ្នំស្រីស្រី ខេត្តស្រីសោភ័ណ

(តារាងឧបសម្ព័ន្ធ ១)



អំពាមសម្រាប់ 1:1 0,000



-  តំបន់សម្រាប់ការសាងសង់
-  ព្រំប្រទល់ប្រជាជន
-  ផ្លូវជាតិ

លេខនីយាមកា

| Ord | X | Y | Name |
|-----|--------|---------|------|
| 1 | 309378 | 1582981 | A1 |
| 2 | 309752 | 1581317 | B1 |
| 3 | 313649 | 1582665 | C1 |
| 4 | 317691 | 1584068 | D1 |
| 5 | 318003 | 1585472 | E1 |
| 6 | 304711 | 1585231 | A2 |
| 7 | 306265 | 1584637 | B2 |
| 8 | 306090 | 1584328 | C2 |
| 9 | 305633 | 1584481 | D2 |
| 10 | 305472 | 1584544 | E2 |
| 11 | 305197 | 1584723 | F2 |
| 12 | 304930 | 1584902 | G2 |
| 13 | 304680 | 1585164 | H2 |
| 14 | 305096 | 1582165 | A3 |
| 15 | 305216 | 1581703 | B3 |
| 16 | 306179 | 1581997 | C3 |
| 17 | 306045 | 1582483 | D3 |
| 18 | 301646 | 1581244 | A4 |
| 19 | 301842 | 1580570 | B4 |
| 20 | 305275 | 1581380 | C4 |
| 21 | 305077 | 1582159 | D4 |
| 22 | 304437 | 1581945 | E4 |
| 23 | 304092 | 1581716 | F4 |
| 24 | 301965 | 1581369 | G4 |
| 25 | 295286 | 1578924 | A5 |
| 26 | 295433 | 1578445 | B5 |
| 27 | 298271 | 1579664 | C5 |
| 28 | 300685 | 1580393 | D5 |
| 29 | 300513 | 1580864 | E5 |
| 30 | 298271 | 1580703 | F5 |
| 31 | 288372 | 1572775 | A6 |
| 32 | 288376 | 1572070 | B6 |
| 33 | 289696 | 1574285 | C6 |
| 34 | 289500 | 1574382 | D6 |
| 35 | 288738 | 1573225 | E6 |
| 36 | 288738 | 1573225 | F6 |

