



ព្រះរាជាណាចក្រកម្ពុជា

រាជរដ្ឋាភិបាលកម្ពុជា

ជាតិ សាសនា ព្រះមហាក្សត្រ

លេខ: ៣២៧ អនក្រ.បក

**អនុក្រឹត្យ
ស្តីពី**

**ការកាត់ដីសរុបទំហំ ៣២៧,៩៥ ហិកតា នៅក្រុងសំរោង ខេត្តឧត្តរមានជ័យ ក្នុងនោះ
កាត់បេញពីដីកម្របព្រៃឈើឆ្នាំ ២០០២ និងកាត់បេញពីដីដែលមានដីកាត់កម្មត
និងធ្វើអនុបយោគជាដីកសិកម្មសម្រាប់ធ្វើប្រធានកម្មជាតិសិទ្ធិជូនប្រជាពលរដ្ឋ
និងក្រុមគ្រួសារយំណែកសម្រាប់ហេដ្ឋារចនាសម្ព័ន្ធរួបរួម
ព្រមទាំងការផ្តល់សិទ្ធិជាតិសិទ្ធិលើក្បាលដី**

រាជរដ្ឋាភិបាល

- បានឃើញរដ្ឋធម្មនុញ្ញនៃព្រះរាជាណាចក្រកម្ពុជា
- បានឃើញព្រះរាជក្រឹត្យលេខ នស/រកត/០៩១៣/៩០៣ ចុះថ្ងៃទី២៤ ខែកញ្ញា ឆ្នាំ២០១៣ ស្តីពីការតែងតាំងរាជរដ្ឋាភិបាលនៃព្រះរាជាណាចក្រកម្ពុជា
- បានឃើញព្រះរាជក្រមលេខ០២/នស/៩៤ ចុះថ្ងៃទី២០ ខែកក្កដា ឆ្នាំ១៩៩៤ ដែលប្រកាសឱ្យប្រើច្បាប់ស្តីពីការរៀបចំនិងការប្រព្រឹត្តទៅនៃគណៈរដ្ឋមន្ត្រី
- បានឃើញព្រះរាជក្រមលេខ នស/រកម/០៦៩៩/០៩ ចុះថ្ងៃទី២៣ ខែមិថុនា ឆ្នាំ១៩៩៩ ដែលប្រកាសឱ្យប្រើច្បាប់ស្តីពីការបង្កើតក្រសួងរៀបចំដែនដី នគរូបនីយកម្ម និងសំណង់
- បានឃើញព្រះរាជក្រមលេខ នស/រកម/០១៩៦/១៣ ចុះថ្ងៃទី២៤ ខែមករា ឆ្នាំ១៩៩៦ ដែលប្រកាសឱ្យប្រើច្បាប់ ស្តីពីការបង្កើតក្រសួងកសិកម្ម រុក្ខាប្រមាញ់ និងនេសាទ
- បានឃើញព្រះរាជក្រមលេខ នស/រកម/០៨០១/១៤ ចុះថ្ងៃទី៣០ ខែសីហា ឆ្នាំ២០០១ ដែលប្រកាសឱ្យប្រើច្បាប់ភូមិបាល
- បានឃើញព្រះរាជក្រមលេខ នស/រកម/០៨០២/០១៦ ចុះថ្ងៃទី៣១ ខែសីហា ឆ្នាំ២០០២ ដែលប្រកាសឱ្យប្រើច្បាប់ស្តីពីព្រៃឈើ

- បានឃើញព្រះរាជក្រឹត្យលេខនស/រកត/០៨០៦/៣៣៩ ចុះថ្ងៃទី០៣ ខែសីហា ឆ្នាំ២០០៦ ស្តីពីគោលការណ៍ និងបញ្ញត្តិអន្តរកាលនៃការធ្វើអនុបយោគទ្រព្យសម្បត្តិសាធារណៈរបស់រដ្ឋនិងរបស់នីតិបុគ្គលសាធារណៈបានឃើញអនុក្រឹត្យលេខ៦២ អនក្រ.បក ចុះថ្ងៃទី២០ ខែកក្កដា ឆ្នាំ១៩៩៩ ស្តីពីការរៀបចំ និងការប្រព្រឹត្តទៅរបស់ក្រសួងរៀបចំដែនដី នគរូបនីយកម្ម និងសំណង់
- បានឃើញអនុក្រឹត្យលេខ ១៧ អនក្រ.បក ចុះថ្ងៃទី០៧ ខែមេសា ឆ្នាំ២០០០ ស្តីពីការរៀបចំ និងការប្រព្រឹត្តទៅរបស់ក្រសួងកសិកម្ម រុក្ខាប្រមាញ់ និងនេសាទ
- បានឃើញអនុក្រឹត្យលេខ១១៨ អនក្រ.បក ចុះថ្ងៃទី០៧ ខែតុលា ឆ្នាំ២០០៥ ស្តីពីការគ្រប់គ្រងដីរដ្ឋ
- បានឃើញអនុក្រឹត្យលេខ១៤៦ អនក្រ.បកចុះថ្ងៃទី២៧ខែធ្នូ ឆ្នាំ២០០៥ ស្តីពីសម្បទានដីសេដ្ឋកិច្ច
- បានឃើញសារាចរលេខ ០២ សរ ចុះថ្ងៃទី២៦ ខែកុម្ភៈ ឆ្នាំ២០០៧ ស្តីពីការកាន់កាប់ដីរដ្ឋដោយខុសច្បាប់
- លិខិតលេខ ២៥៥១ ឧជ ចុះថ្ងៃទី ២១ ខែ វិច្ឆិកា ឆ្នាំ ២០១៣ របស់គណៈកម្មាធិការគ្រប់គ្រងដីរដ្ឋខេត្តឧត្តរមានជ័យ
- លិខិតលេខ ២៥៤៨ ឧជ ចុះថ្ងៃទី ២១ ខែ វិច្ឆិកា ឆ្នាំ ២០១៣ របស់គណៈកម្មាធិការគ្រប់គ្រងដីរដ្ឋខេត្តឧត្តរមានជ័យ
- យោងតាមសំណើរបស់រដ្ឋមន្ត្រីក្រសួងរៀបចំដែនដី នគរូបនីយកម្ម និងសំណង់

សម្រេច

មាត្រា ១: ត្រូវបានកាត់ដីសរុបទំហំ ៣២៧,៩៥ ហិកតា ក្នុងនោះ (១) ទំហំ ៤៦,១៤ ហិកតា កាត់ចេញពីដីគម្របព្រៃឈើឆ្នាំ ២០០២ និង (២) ទំហំ ២៨១,៨១ ហិកតា កាត់ចេញពីដីដែលមានដីកាដកហូត និងធ្វើអនុបយោគជាដីឯកជនរបស់រដ្ឋ ដែលទំហំ ២៩៦,៩៨ ហិកតា សម្រាប់ធ្វើប្រទានកម្មជាកម្មសិទ្ធិជូនប្រជាពលរដ្ឋ ដែលបានកាន់កាប់ ប្រើប្រាស់ និងដាំដុះជាក់ស្តែង និងដីទំហំ ៣០,៩៨ ហិកតា រក្សាទុកសម្រាប់ហេដ្ឋារចនាសម្ព័ន្ធរូបវន្ត នៅភូមិស្រះទឹក សង្កាត់កូនក្រៀល ក្រុងសំរោងខេត្តឧត្តរមានជ័យ តាមប្រព័ន្ធកូអរដោណេ Project UTM Zone 48N Datum wgs 1984 និងមាននិយាមកាដូចកំណត់ក្នុងផែនទីឧបសម្ព័ន្ធ (១) និង (២) នៃអនុក្រឹត្យនេះ ។

មាត្រា ២: ត្រូវបានប្រគល់អាណត្តិកាន់កាប់ និងបែងចែកដីឯកជនរបស់រដ្ឋដូចមានចែងក្នុងមាត្រា ១ ជូនគណៈកម្មាធិការគ្រប់គ្រងដីរដ្ឋខេត្តឧត្តរមានជ័យ ដើម្បីធ្វើការគ្រប់គ្រង និងប្រទានកម្មជាកម្មសិទ្ធិជូនប្រជាពលរដ្ឋ ដែលបានកាន់កាប់ ប្រើប្រាស់ និងដាំដុះជាក់ស្តែង នៅភូមិស្រះទឹក សង្កាត់កូនក្រៀល ក្រុងសំរោង ខេត្តឧត្តរមានជ័យ ។

មាត្រា ៣: ត្រូវបានផ្តល់សិទ្ធិជាកម្មសិទ្ធិលើដីឯកជន ១០២ ហិកតា ជូនប្រជាពលរដ្ឋ ៩៤ គ្រួសារ ។

មាត្រា ៤: ក្នុងពេលដំណើរការវាស់វែង និងបែងចែកជាក់ស្តែង គណៈកម្មាធិការគ្រប់គ្រងដីរដ្ឋ ខេត្តឧត្តរមានជ័យ ត្រូវកាត់ចេញនូវចំណែកដីមួយចំនួនសមស្រប ដើម្បីរក្សាទុកសម្រាប់បម្រើផលប្រយោជន៍សាធារណៈជាអាទិ៍ការអភិវឌ្ឍន៍ហេដ្ឋារចនាសម្ព័ន្ធរូបវន្ត និងសង្គម នៅក្នុងមូលដ្ឋាន ។

មាត្រា ៥: បទប្បញ្ញត្តិទាំងឡាយណា ដែលផ្ទុយនឹងអនុក្រឹត្យនេះ ត្រូវទុកជានិរាករណ៍ ។

មាត្រា ៦: រដ្ឋមន្ត្រីទទួលបន្ទុកទីស្តីការគណៈរដ្ឋមន្ត្រី រដ្ឋមន្ត្រីក្រសួងមហាផ្ទៃ រដ្ឋមន្ត្រីក្រសួងសេដ្ឋកិច្ច និងហិរញ្ញវត្ថុ រដ្ឋមន្ត្រីក្រសួងរៀបចំដែនដី នគរូបនីយកម្ម និងសំណង់ រដ្ឋមន្ត្រីក្រសួងបរិស្ថាន រដ្ឋមន្ត្រីក្រសួងកសិកម្ម រុក្ខាប្រមាញ់ និងនេសាទ រដ្ឋមន្ត្រី រដ្ឋលេខាធិការគ្រប់គ្រងដី ប្រធានគ្រប់ស្ថាប័នពាក់ព័ន្ធ និងអភិបាលនៃគណៈអភិបាលខេត្តឧត្តរមានជ័យ ត្រូវអនុវត្តអនុក្រឹត្យនេះ ចាប់ពីថ្ងៃចុះហត្ថលេខាតទៅ ។

ធ្វើនៅរាជធានីភ្នំពេញ ថ្ងៃទី២២ ខែមេសា ឆ្នាំ ២០១៤

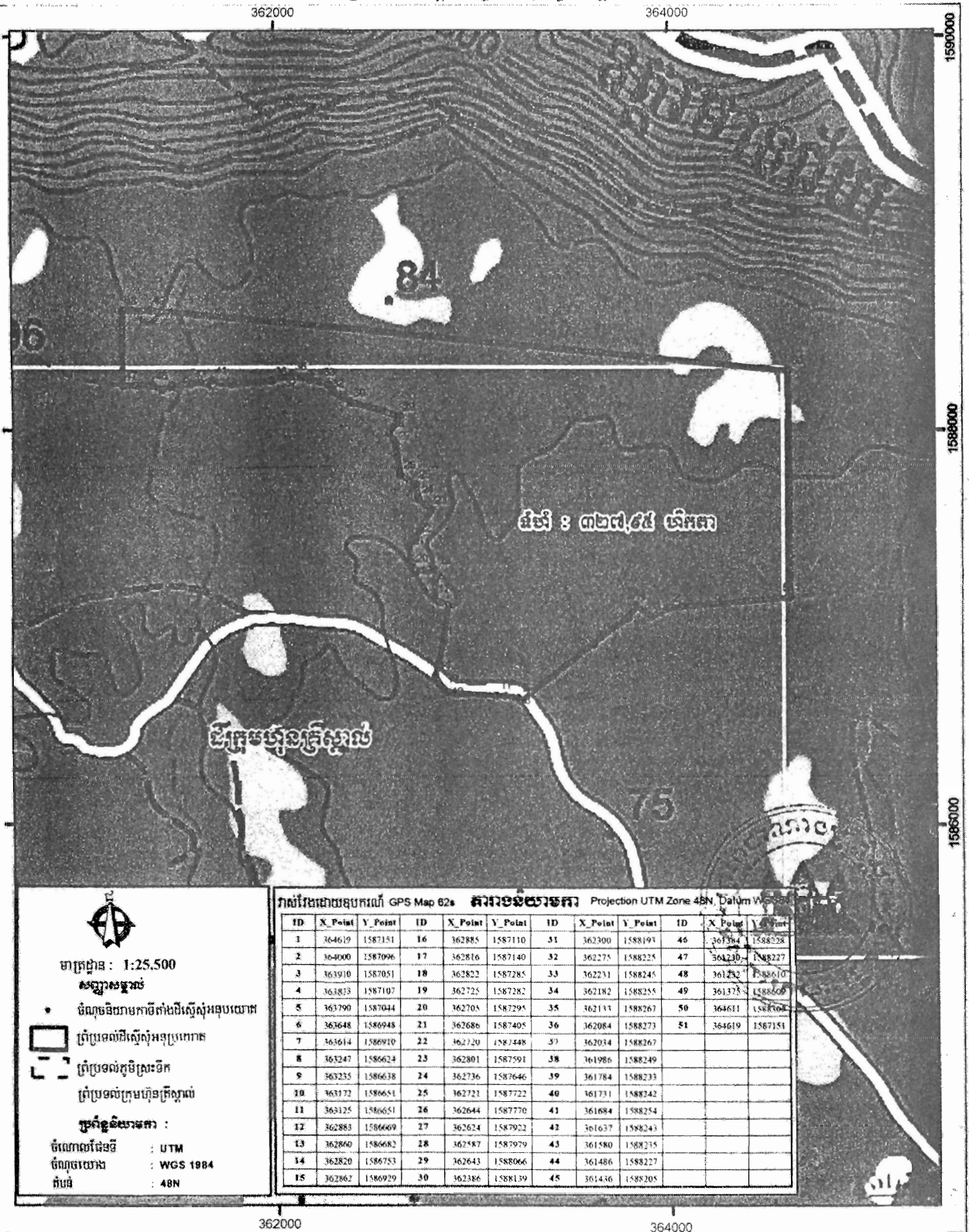
- កន្លែងទទួល៖
- ក្រសួងព្រះបរមរាជវាំង
 - អគ្គលេខាធិការដ្ឋានក្រុមប្រឹក្សាធម្មនុញ្ញ
 - អគ្គលេខាធិការដ្ឋានព្រឹទ្ធសភា
 - អគ្គលេខាធិការដ្ឋានរដ្ឋសភា
 - អគ្គលេខាធិការ រាជរដ្ឋាភិបាល
 - អគ្គលេខាធិការដ្ឋានក្រុមប្រឹក្សាអភិវឌ្ឍន៍កម្ពុជា
 - អគ្គលេខាធិការដ្ឋានអាជ្ញាធរជាតិដោះស្រាយវិវាទដីធ្លី
 - ខុទ្ទកាល័យសម្តេចនាយករដ្ឋមន្ត្រី
 - ដូចមាត្រា ៦
 - រាជកិច្ច
 - ឯកសារ-កាលប្បវត្តិ







សម្តេចអគ្គមហាសេនាបតីតេជោ ហ៊ុន សែន

ឧបសម្ព័ន្ធ

ឧបសម្ព័ន្ធនៃអនុក្រឹត្យលេខ ៣៧ អនក្រ.បក.ចុះថ្ងៃទី ២២ ខែ ឧសភា ឆ្នាំ ២០១៤ ស្តីពីការកាត់ដីសរុបទំហំ ៣២៧,៩៩ ហិកតា នៅក្រុងសំរោង ខេត្តឧត្តរមានជ័យ ក្នុងនោះកាត់ចេញពីដីគម្របព្រៃឈើឆ្នាំ ២០០២ និងកាត់ចេញពីដីដែលមានដីកសិកម្មនិងធ្វើអនុបយោគ ជាដីកសិកម្មរបស់រដ្ឋ សម្រាប់ធ្វើប្រទានកម្មជាមួយសិទ្ធិជូនប្រជាពលរដ្ឋ និងរក្សាទុកមួយចំណែកសម្រាប់បេដ្ឋានធានាសម្ព័ន្ធរូបវន្ត ព្រមទាំងការផ្តល់សិទ្ធិជាម្ចាស់សិទ្ធិលើក្បាលដី




 មាត្រដ្ឋាន : 1:25.500
 សញ្ញាសម្រាប់
 • ចំណុចទិសដៅកាត់ដីស្នើសុំអនុបយោគ
 ព្រំប្រទល់ដីស្នើសុំអនុបយោគ
 ព្រំប្រទល់ភូមិស្រះទឹក
 ព្រំប្រទល់ក្រុមហ៊ុនគ្រីស្ទាល់
 កូអរដោនេស្ថានភាព :
 ចំណោលផែនទី : UTM
 ចំណុចយោង : WGS 1984
 តំបន់ : 48N